

Localisation : **Guebreschwyr**

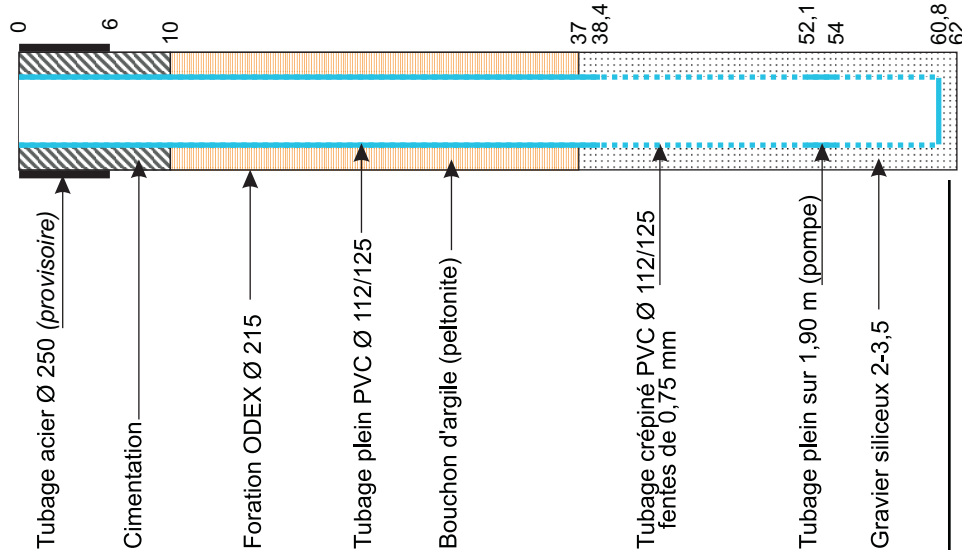
Profondeur finale : 62 m

Echelle :  $1/500^{\circ}$

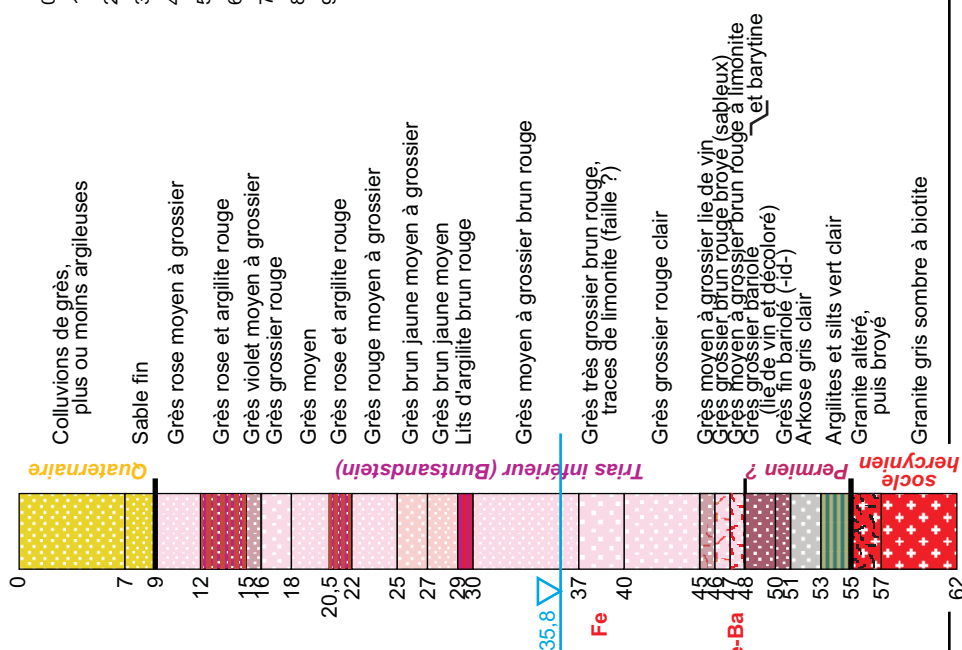
### Coordonnées Lambert II :

X = 967.185 km  
Y = 2345.315 km  
Z sol = 428 m

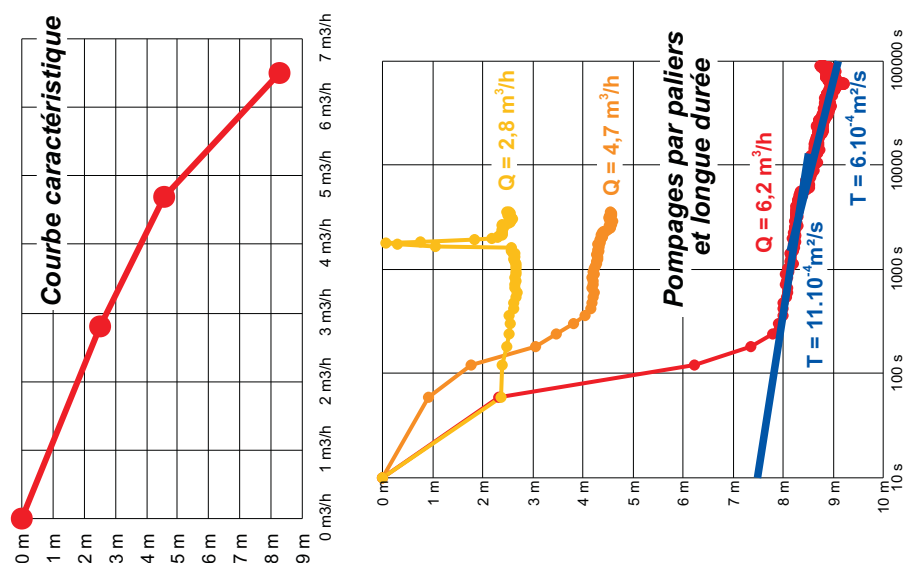
Réalisation :  
DrillExpert  
mai-juin 2012



## Coupe géologique



## Pompages d'essai



## Pompages par paliers et longue durée