

HYDRO-GEOTECHNIQUE
LABORATOIRES REGIONAUX DE RECONNAISSANCE ET D'INGENIERIE
DE L'EAU, DES SOLS, DES FONDATIONS ET DE L'ENVIRONNEMENT

(Contrat C.12.22003)

STRASBOURG_67_FOIRAIL



















Machine : **KLEMM**

Profondeur : **0,00 - 16,00 m**

1/100

Forage : PZ8

EXGTE 2.30/GTE

Profondeur	Lithologie		Outil	Equipement	Niveau d'eau	Remarques
0		Limons	Taillant Ø 145mm	PEHD Ø 125mm Plein		
0,30 m						
1		Remblais divers		PEHD Ø 125mm crépiné		
2						
3						
3,00 m						
4		Graves sableuses				
5						
6						
7						
8						
9						
10						
11						
12						
13						
14						
14,00 m						
15		Sables fins gris				
16						
16,00 m						