




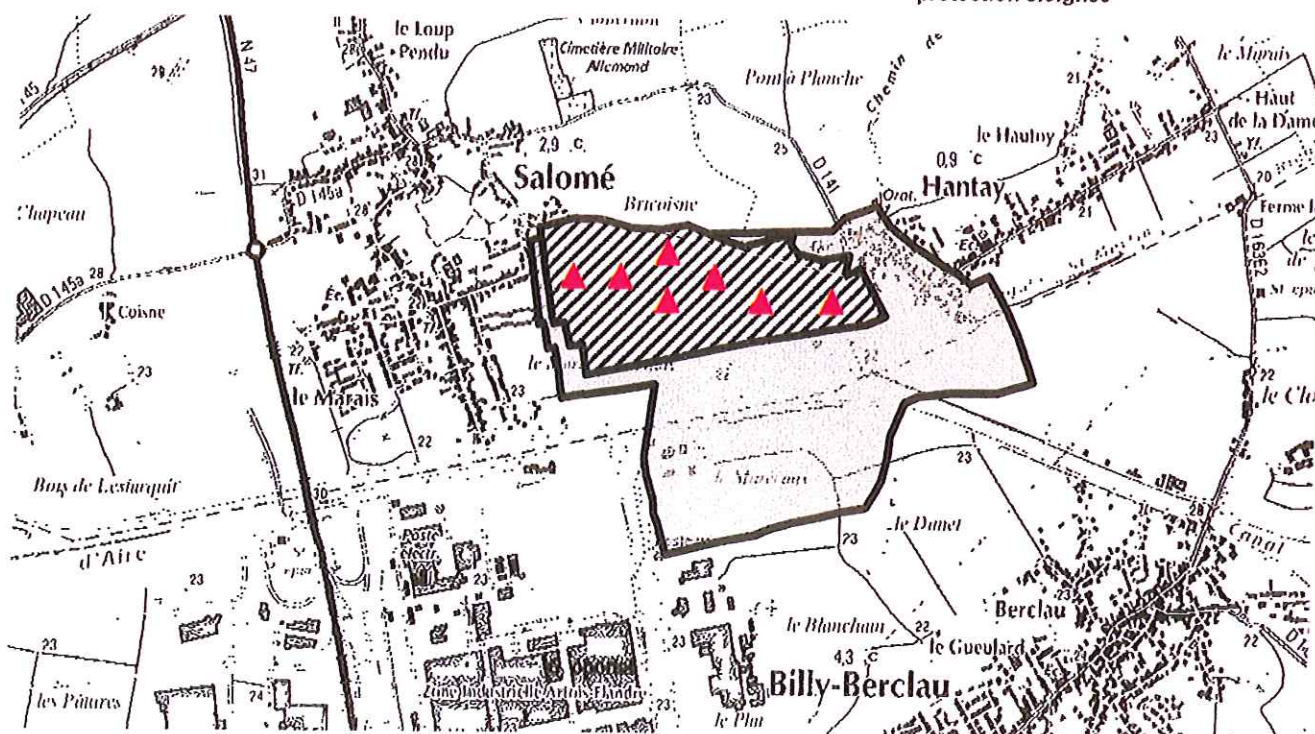
## PERIMETRE DE PROTECTION DU CHAMP CAPTANT DE NOREADE SITUE SUR LE TERRITOIRE DE SALOME

Indices BRGM : Forage F1 : Indice national : 00194D0015  
 Forage F1 Bis : Indice national : 00194D0265  
 Forage F2 : Indice national : 00194D0125  
 Forage F2 Bis : Indice national : 00194D0380  
 Forage F3 : Indice national : 00194D0126  
 Forage F4 : Indice national : 00194D0250  
 Forage F5 : Indice national : 00194D0266  
 Forage F3 Bis : Indice national : 00194X465  
 Forage F4 Bis : Indice national : 00194X466  
 Forage F6 : Indice national : 00194X436  
 Forage F7 : Indice national : 00194X437  
 Forage F8 : Indice national : 00194X438  
 Forage F9 : Indice national : 00194X44  
 Forage F10 : Indice national : 00194X442  
 Forage F11 : Indice national : 00194X468  
 Forage F12 : Indice national : 00194X467  
 Forage F13 : Indice national : 00194X469

Arrêté préfectoral de D.U.P. :

### PLAN DE SITUATION AU 1/25000

**Légende :**  
 Forages  
 Limite du périmètre de protection rapprochée  
 Limite du périmètre de protection éloignée



PREFECTURE DU NORD

PREFECTURE DU PAS-DE-CALAIS

VU pour être annexé à l'arrêté préfectoral du **02 AOUT 2013**

VU pour être annexé à l'arrêté préfectoral du **13 AOUT 2013**

Pour le Préfet et par délégation,  
Le Secrétaire Général

Pour le Préfet,  
Le secrétaire général

Maro-Etienne PINAULDT

Anne LAUBIES





**Legend**

- Périmètre de protection
- Périmètre de protection
- Périmètre de protection
- Périmètre de protection
- Périmètre de protection
- Périmètre de protection
- Périmètre de protection
- Périmètre de protection
- Périmètre de protection
- Périmètre de protection

**NOREADE**

Installation des périmètres  
de protection des captages  
de SALOME (Nord)

**Project Information**

Projet: Installation des périmètres de protection des captages de SALOME (Nord)

Date: 15/05/2014

Scale: 1:5000

Author: [Signature]

Project Manager: [Signature]