

# Fiche station de mesure

Banque de données qualité des eaux souterraines de l'APRONA

**CODE APRONA 803**

CODE BSS 04137X0065/P53

ID TRANSFRONTALIER SUP : FAL0601

ID TRANSFRONTALIER PROF :

FONCTION : Mesure qualité (qualitométrie)

LIEU-DIT (BSS) ECLUSE 42 (ILE NAPOLEON)

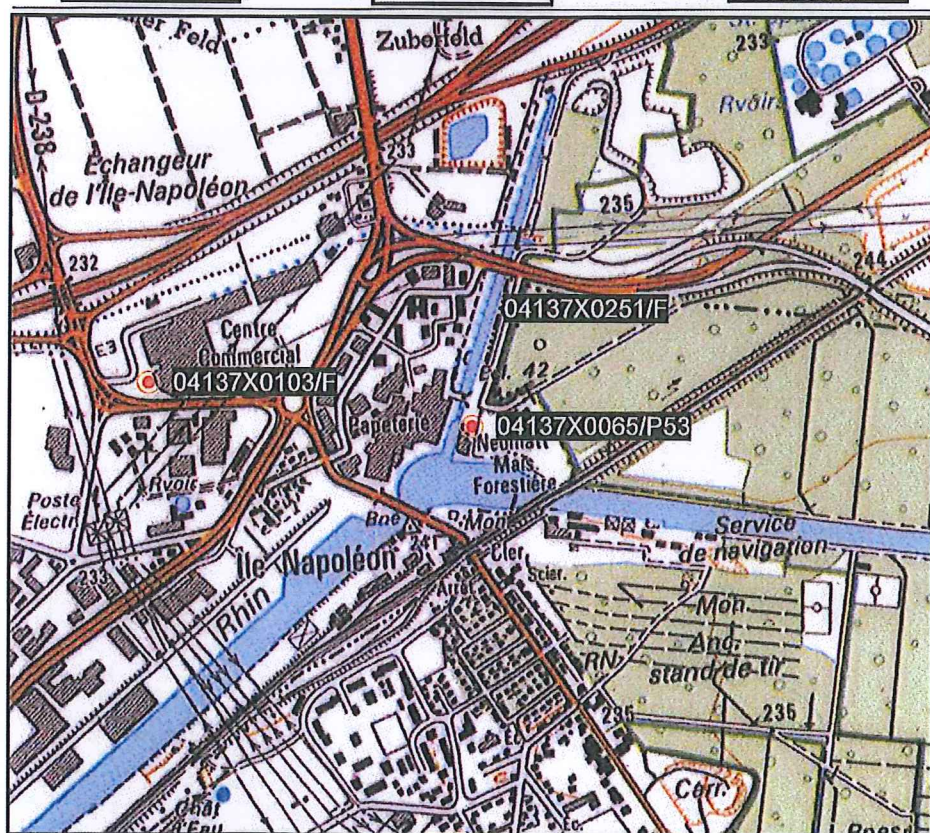
ILLZACH

68110

TYPE QUALITOMETRE : Point d'eau unique

Coordonnées Géographiques LAMBERT II Etendu

Ouvrage :	Site de mesure :	Labo 2003 :
X 978700	X	X 978580
Y 2320050	Y	Y 2320057



COPYRIGHT IGN-TOP25

Niveau d'eau mesuré (m)

Date de la mesure

## DESCRIPTIF

DATE DE REALISATION

NATURE

Forage

USAGE

Industrie

MATERIAU

Inconnu

EQUIPEMENT

Pompe immergée

ETAT

Opérationnel

QUALITE

BON

DIAMETRE (en millimètre)

150

PROFONDEUR (en mètre)

40

Profondeur de la crépine  
(en mètre)

HAUT :

BAS :

COTE DU POINT (en mètre)

## DONNEES DISPONIBLES

CAMPAGNE	FAMILLE PARAMETRE
1983 Inventaire de la plaine d'Alsace - Couches superficielles	PARAMETRES PHYSICO-CHIMIQUES, MICROPOLLUANTS-MINERAUX, PHYTOSANITAIRES, MICROPOLLUANTS ORGANIQUES
1991 Inventaire de la plaine d'Alsace - Couches superficielles	PARAMETRES PHYSICO-CHIMIQUES, MICROPOLLUANTS-MINERAUX, PHYTOSANITAIRES, MICROPOLLUANTS ORGANIQUES
1997 Inventaire de la plaine d'Alsace - Couches superficielles	PARAMETRES PHYSICO-CHIMIQUES, MICROPOLLUANTS-MINERAUX, PHYTOSANITAIRES, MICROPOLLUANTS ORGANIQUES
2003 Inventaire de la plaine d'Alsace - Couches superficielles	PARAMETRES PHYSICO-CHIMIQUES, MICROPOLLUANTS-MINERAUX, PHYTOSANITAIRES, MICROPOLLUANTS ORGANIQUES



# Fiche station de mesure

Banque de données qualité des eaux souterraines de l'APRONA

CODE APRONA 803

CODE BSS 04137X0065/P53

ILLZACH

## PROPRIETAIRE

PAPETERIES DU RHIN

CONTACT : DELANNOY

1 Rue Henri de Crousaz

68110 ILLZACH

03-89-61-74-47

06-21-14-51-72

Email : f.delannoy@papeteries-du-rhin.com Fax

## EXPLOITANT

(si différent du propriétaire)

CONTACT :

Email :

Fax

## LOCALISATION

Papeteries du Rhin (anc. Papeterie Zuber)

Zone commerciale près d'Intersport

## CONTACT SUR PLACE

NOM :

FONCTION :

Fax :


Infos  
prélèvement :

Conditions Sur RDV avec le propriétaire  
d'accès :

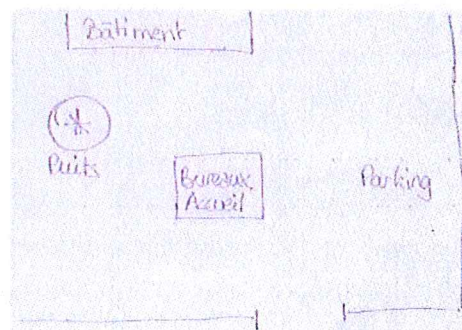
Fermeture : Non renseigné

Ouverture :

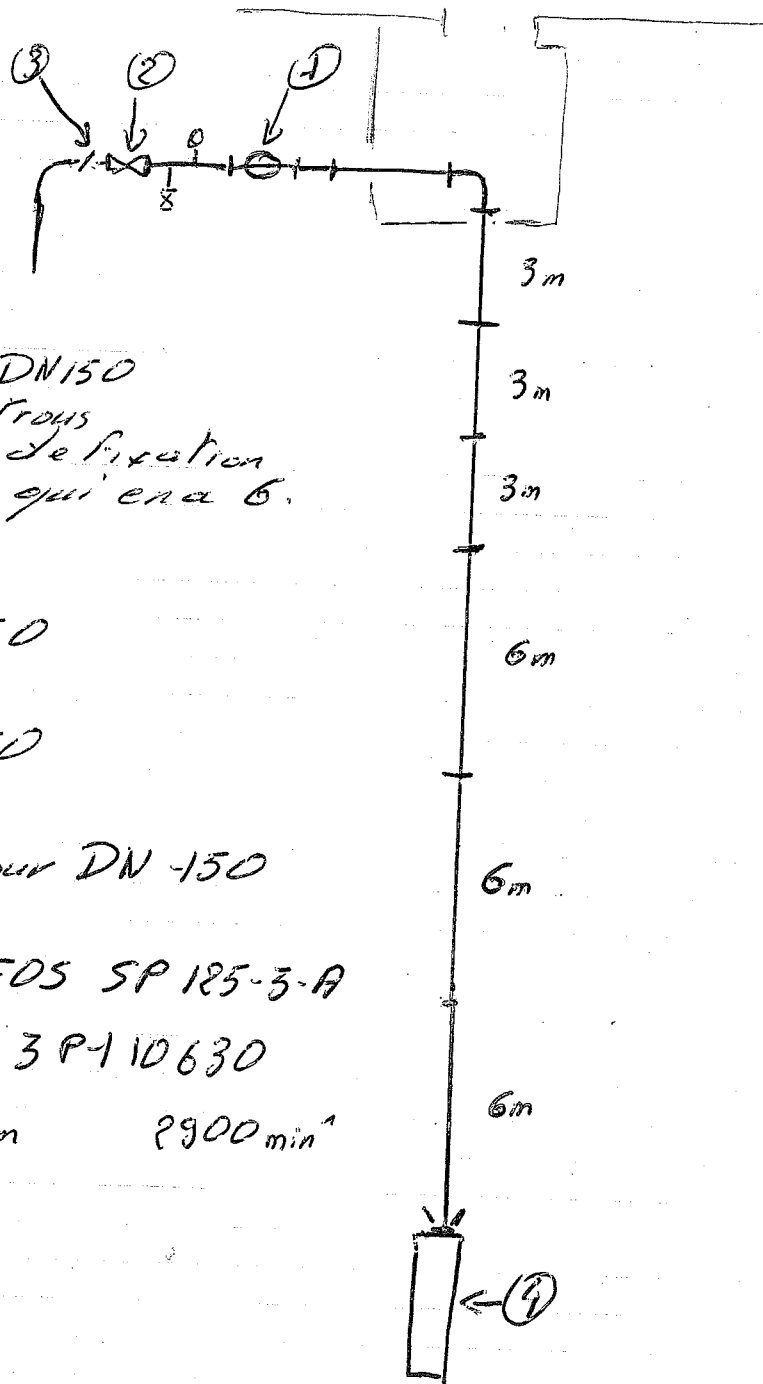
## PHOTOS



## PLAN



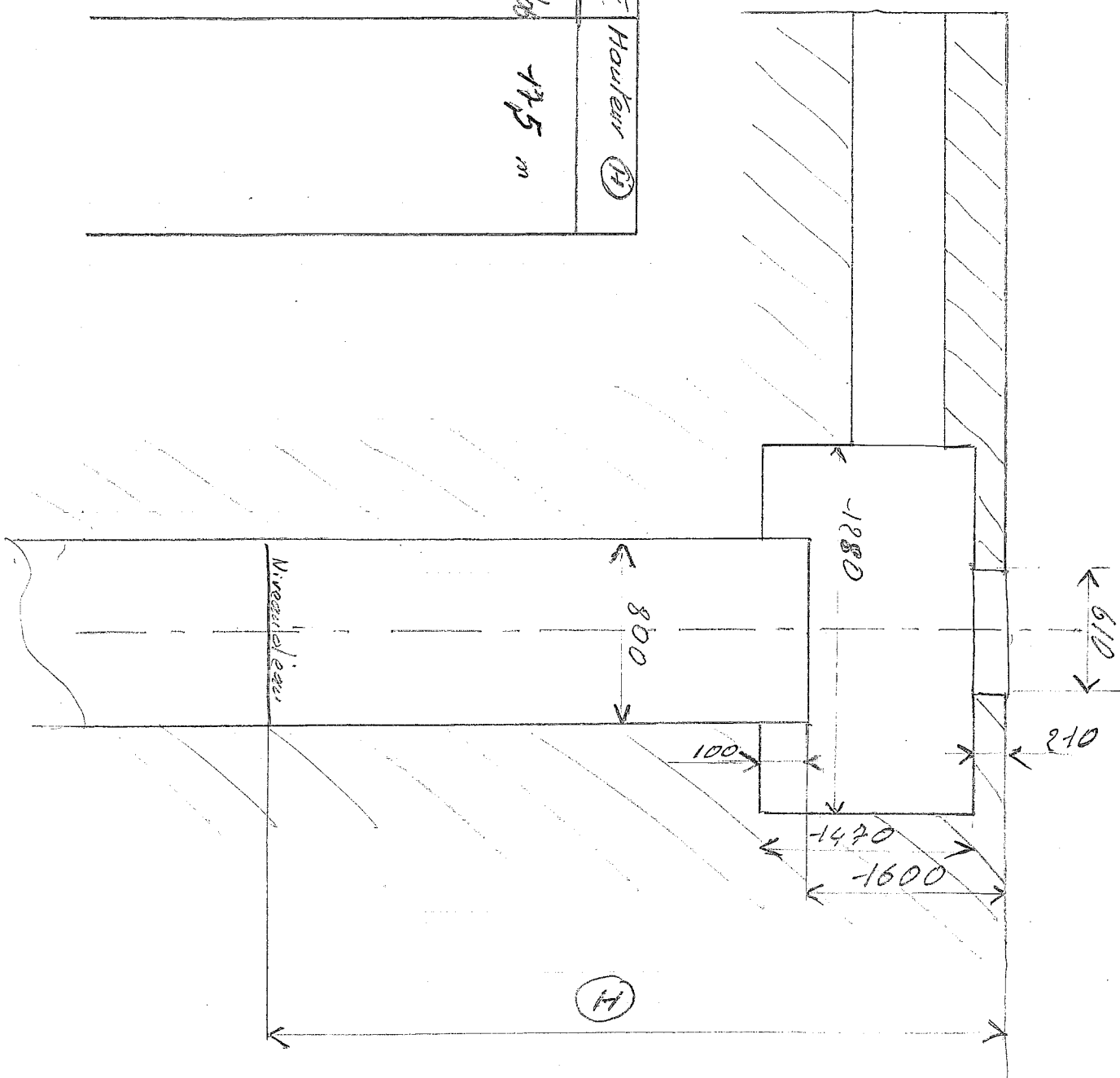
# Pompe de forage



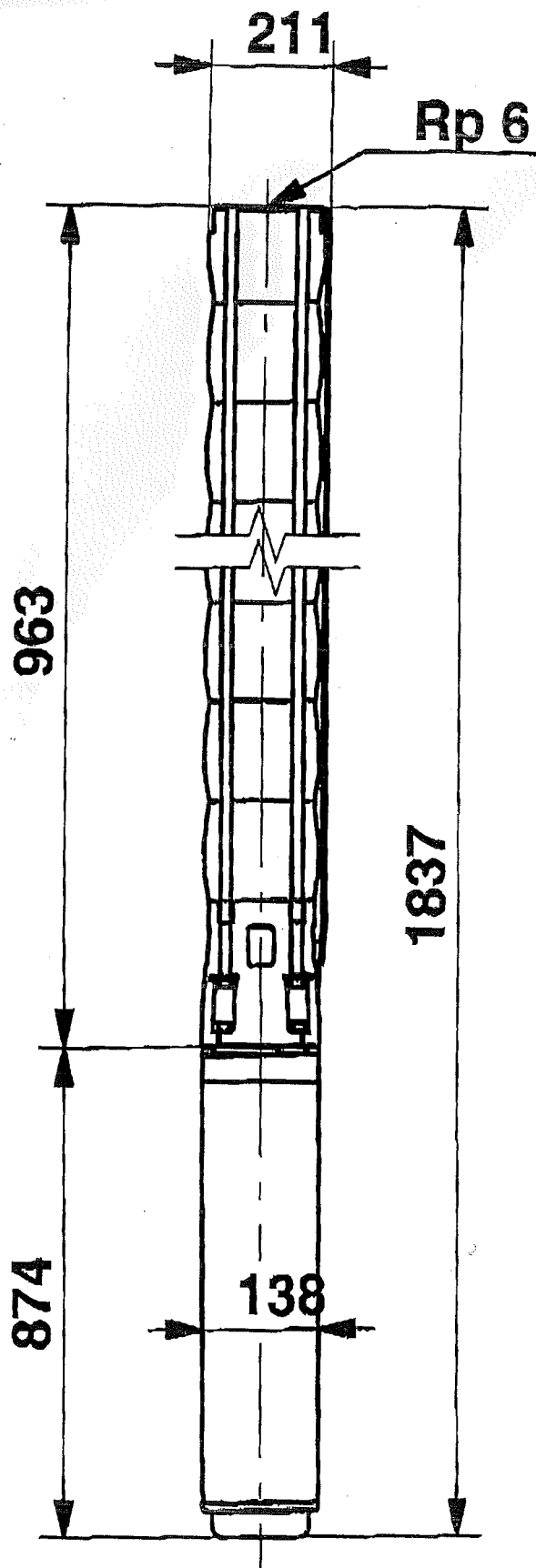
Tuyauterie acier DN150  
avec brides 8 trous  
sauf la bride de fixation  
de la pompe qui en a 6.

- ① compteur DN 150
- ② vanne DN 150
- ③ clapet anti retour DN 150
- ④ Pompe GRUNDFOS SP 125-3-A  
N° D-17A000 A3 P-110630  
125 m<sup>3</sup>/h H 53m 2900 min<sup>-1</sup>

Puit



DATE	Hauteur (H)
19/03/06	17,5 m



Note | Toutes les unités sont en [mm] sauf précision contraire.

Imprimé depuis le logiciel Grundfos WinCAPS

2/2