





		VILLE DE MULHOUSE, SITE DE L'ESELACKER / A9600		CESINE 110203	
		COUPE DE FORAGE			
Pz9 (bis)		Entreprise : Agrofore	Commune : Kingersheim Département : 68 Carte 1 / 250 000 :	X : 47°N47'11.0" Y : 007°E18'39.0" Z : environ 234 m	
Date : 12/05/2011 Profondeur : Forée 9 m Finale 9 m		PVC : Oui Ø : 52/60 L/tubes pleins : 1 m L/crépines : 8 m Tête hors sol : Oui	Développement par air-lift date : 12/05/2011 Durée : 40 min : pas suffisant : eau encore chargée		
COUPE GEOLOGIQUE			COUPE TECHNIQUE		
Prof. (m)	Coupe	Observations			
0		Remblais sablo-graveleux	0		52/60 Plein
1		Déchets noirâtres en décomposition	1		52/60 Crépiné
2			2		
3			3		
4			4		
5		Alluvions limono-argileuses brunes	5		
6			6		
7		Argile brune	7		
8			8		
9		FIN FORAGE : 9 m	9		Bouchon de fond
10			10		
11			11		
12			12		
13			13		
14			14		
15			15		
16			16		
17			17		
18			18		
19			19		
20			20		
21			21		