

338-2-9

Rivière

Limnigraphie O.T.T. Type R.16

Echelle d'altitude

Rivière: NAPPE ALLUVIALE LOIRE-LOIRET

Station: Puits du Bouchet

Placé le: 16 Mai 1966

à 8 h 45

Cote à l'Echelle: 91.13

Lisé le: 23 Mai 1966

à 9 h 00

Cote à l'Echelle: 91.11

03982X0009/P

Limnigraphie O.T.T. Type R.16

Feuille n° 1811



lundi

mardi

mercredi

jeudi

vendredi

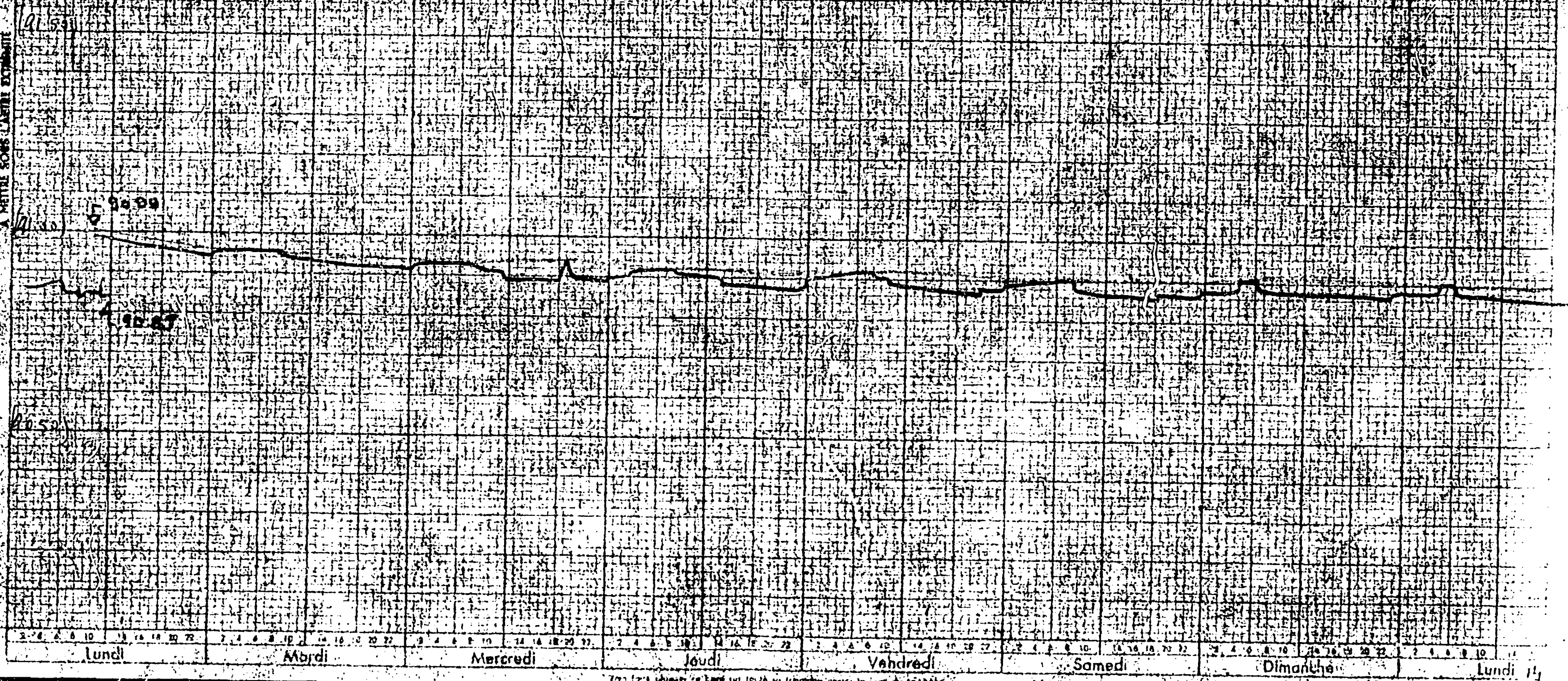
samedi

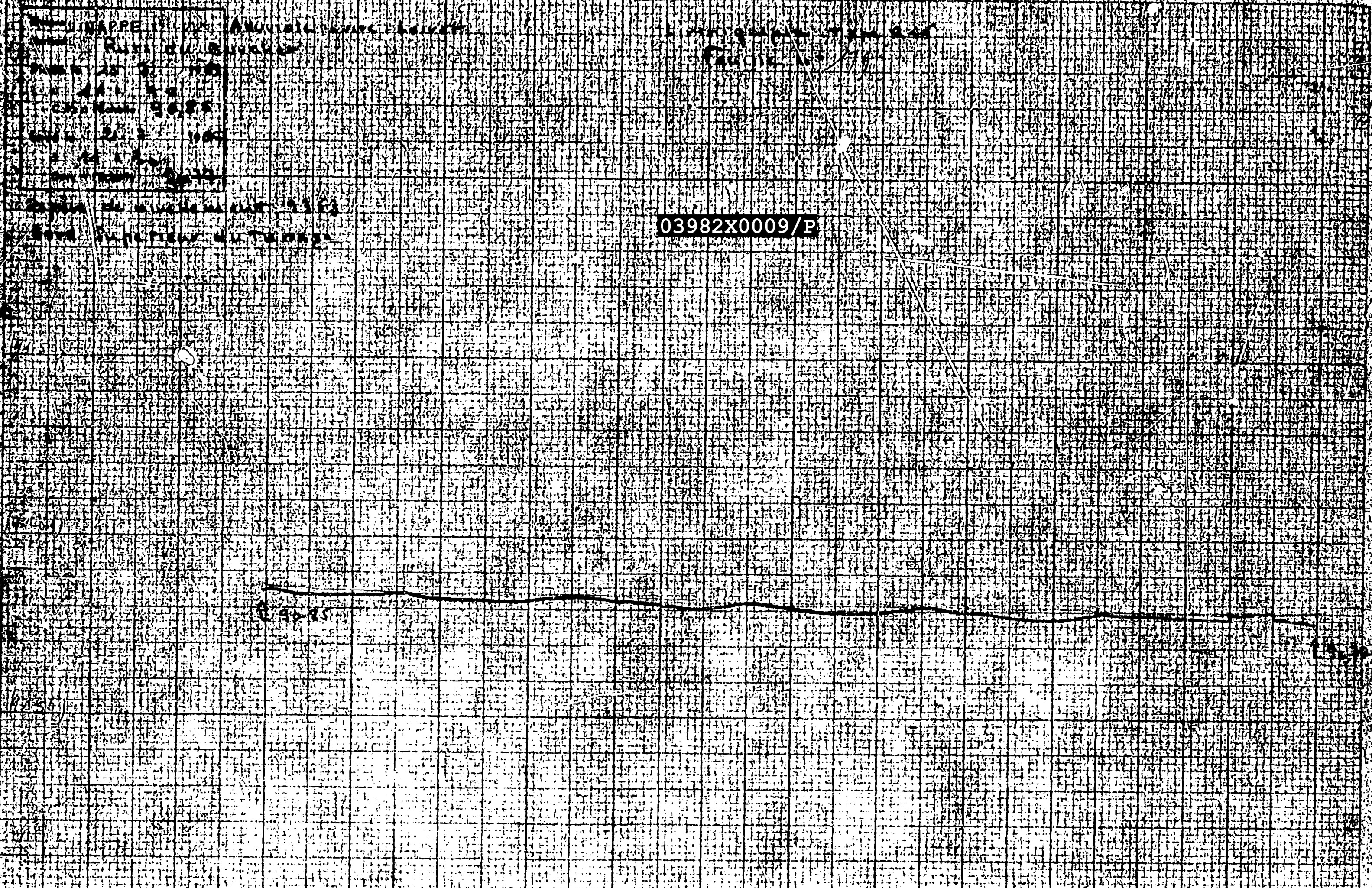
dimanche

lundi

Figure 1. The effect of the concentration of the *Agrobacterium* suspension on the transformation efficiency of *Agrobacterium* strains.

03982X0009/P





Station

298 2 9

Rivière

Enregistrement du

04

Echelle d'altitude

1000
900
800
700
600
500
400
300
200
100
0

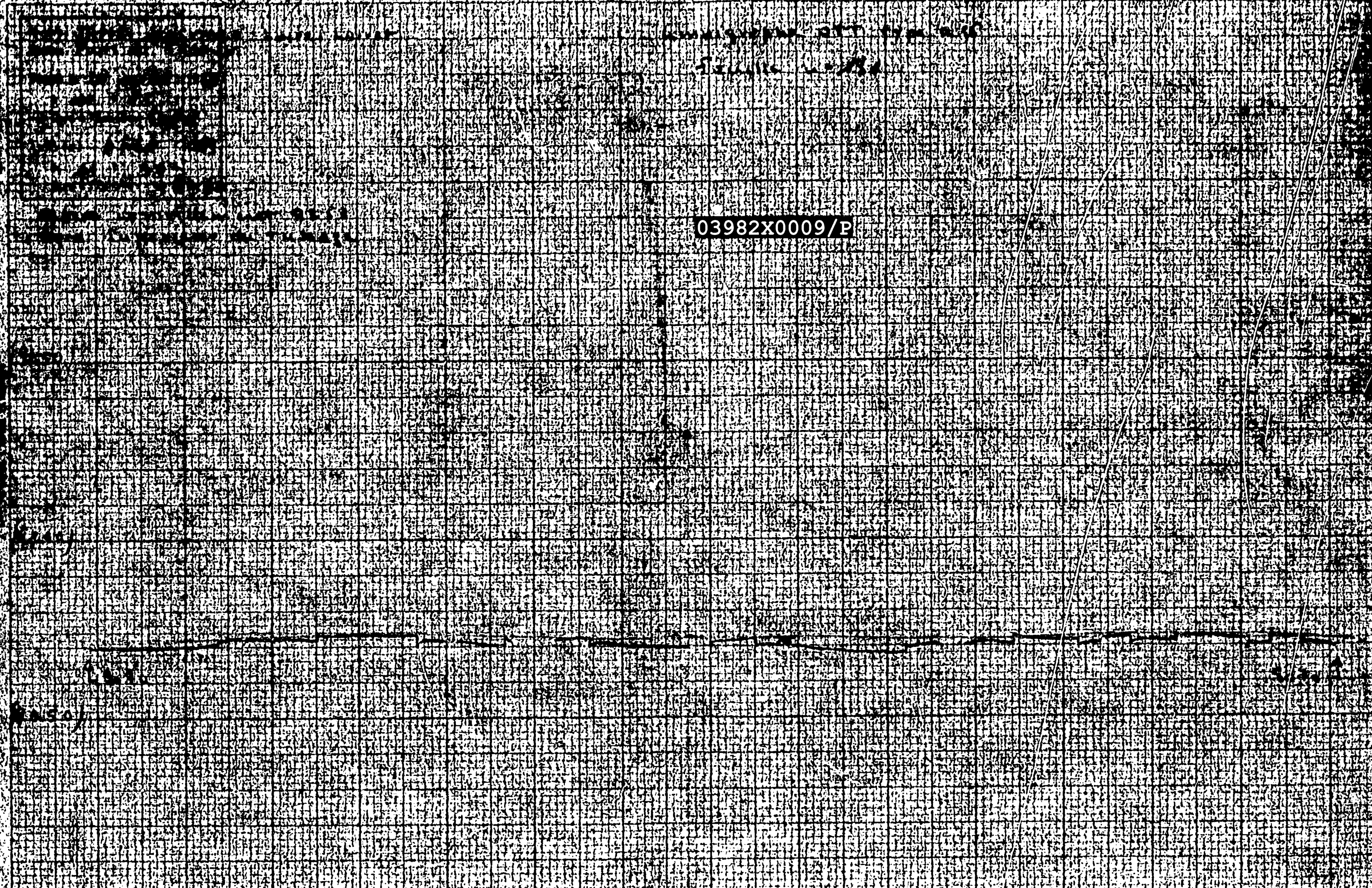
Immigration
Fédération

03982X0009/P

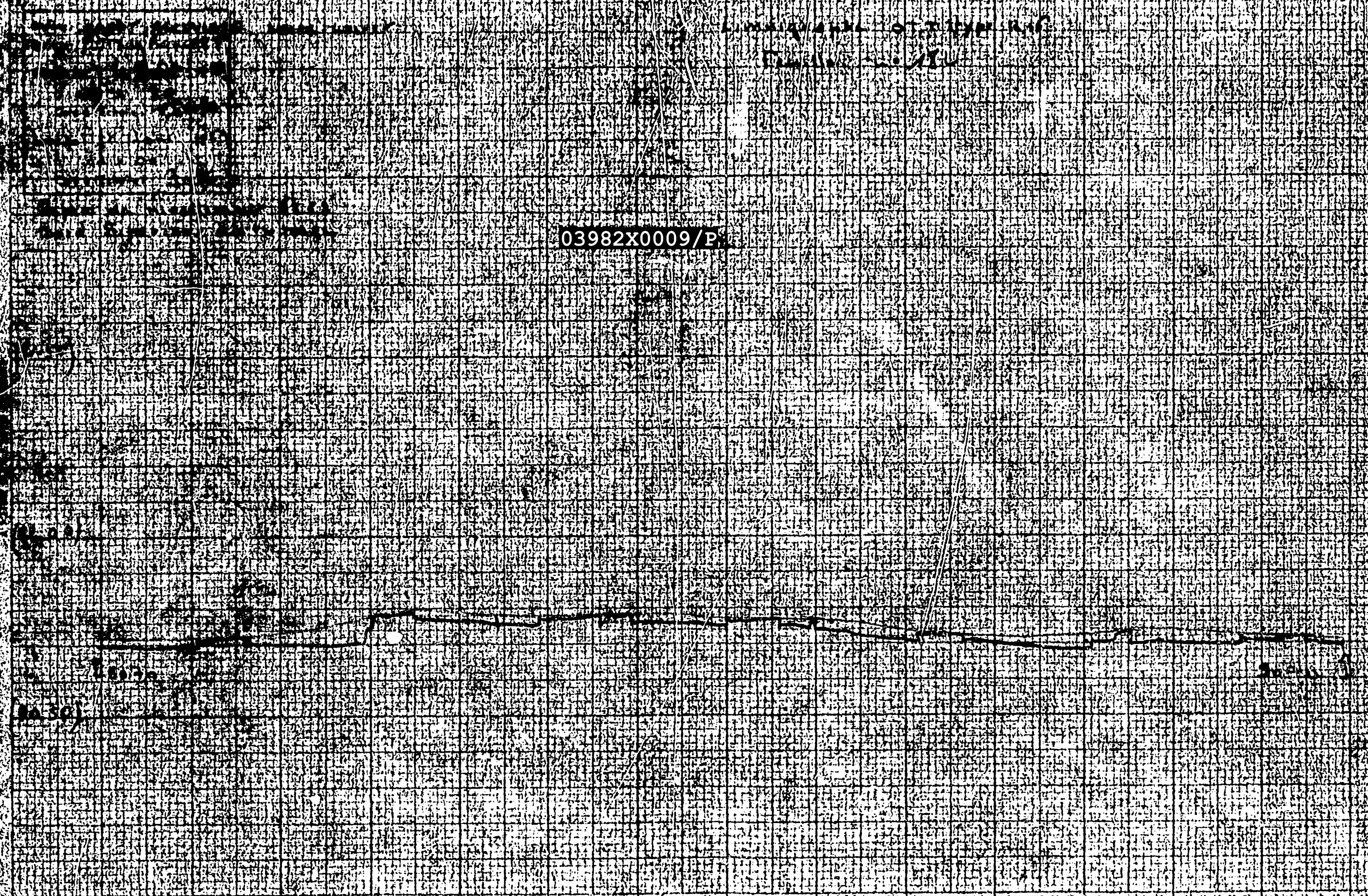
9050

9050

Lundi	Mardi	Mercredi	Jeudi	Vendredi	Samedi	Dimanche	Lundi
-------	-------	----------	-------	----------	--------	----------	-------



03982X0009/P



03982X0009/P

56

Station 298 2.9 Rivière Enregistrement du a Echelle d'altitude

1. 1000 m
2. 1000 m
3. 1000 m
4. 1000 m
5. 1000 m
6. 1000 m
7. 1000 m
8. 1000 m
9. 1000 m
10. 1000 m
11. 1000 m
12. 1000 m
13. 1000 m
14. 1000 m
15. 1000 m
16. 1000 m
17. 1000 m
18. 1000 m
19. 1000 m
20. 1000 m
21. 1000 m
22. 1000 m
23. 1000 m
24. 1000 m
25. 1000 m
26. 1000 m
27. 1000 m
28. 1000 m
29. 1000 m
30. 1000 m
31. 1000 m
32. 1000 m
33. 1000 m
34. 1000 m
35. 1000 m
36. 1000 m
37. 1000 m
38. 1000 m
39. 1000 m
40. 1000 m
41. 1000 m
42. 1000 m
43. 1000 m
44. 1000 m
45. 1000 m
46. 1000 m
47. 1000 m
48. 1000 m
49. 1000 m
50. 1000 m
51. 1000 m
52. 1000 m
53. 1000 m
54. 1000 m
55. 1000 m
56. 1000 m
57. 1000 m
58. 1000 m
59. 1000 m
60. 1000 m
61. 1000 m
62. 1000 m
63. 1000 m
64. 1000 m
65. 1000 m
66. 1000 m
67. 1000 m
68. 1000 m
69. 1000 m
70. 1000 m
71. 1000 m
72. 1000 m
73. 1000 m
74. 1000 m
75. 1000 m
76. 1000 m
77. 1000 m
78. 1000 m
79. 1000 m
80. 1000 m
81. 1000 m
82. 1000 m
83. 1000 m
84. 1000 m
85. 1000 m
86. 1000 m
87. 1000 m
88. 1000 m
89. 1000 m
90. 1000 m
91. 1000 m
92. 1000 m
93. 1000 m
94. 1000 m
95. 1000 m
96. 1000 m
97. 1000 m
98. 1000 m
99. 1000 m
100. 1000 m

03982X0009/P

(1.50)

(1.00)

Lundi Mardi Mercredi Jeudi Vendredi Samedi Dimanche Lundi

03982X0009/P

Lundi Mardi Mercredi Jeudi Vendredi Samedi Dimanche Lundi

1	2	3	4	5	6	7	8	9	10	11	12	13	14	15	16	17	18	19	20	21	22	23	24	25	26	27	28	29	30	31																									
Lundi							Mardi							Mercredi							Jeudi							Vendredi							Samedi							Dimanche							Lundi						

1. KAPÉ ALAUVIABLE 10.15.15
 2. 10.15.15
 3. 10.15.15
 4. 10.15.15
 5. 10.15.15
 6. 10.15.15
 7. 10.15.15
 8. 10.15.15
 9. 10.15.15
 10. 10.15.15

1. 10.15.15
 2. 10.15.15
 3. 10.15.15
 4. 10.15.15
 5. 10.15.15
 6. 10.15.15
 7. 10.15.15
 8. 10.15.15
 9. 10.15.15
 10. 10.15.15

Repère de nivellement 93.88
 Bord supérieur du tubage

03982X0009/P

(91.50)

(91.50)

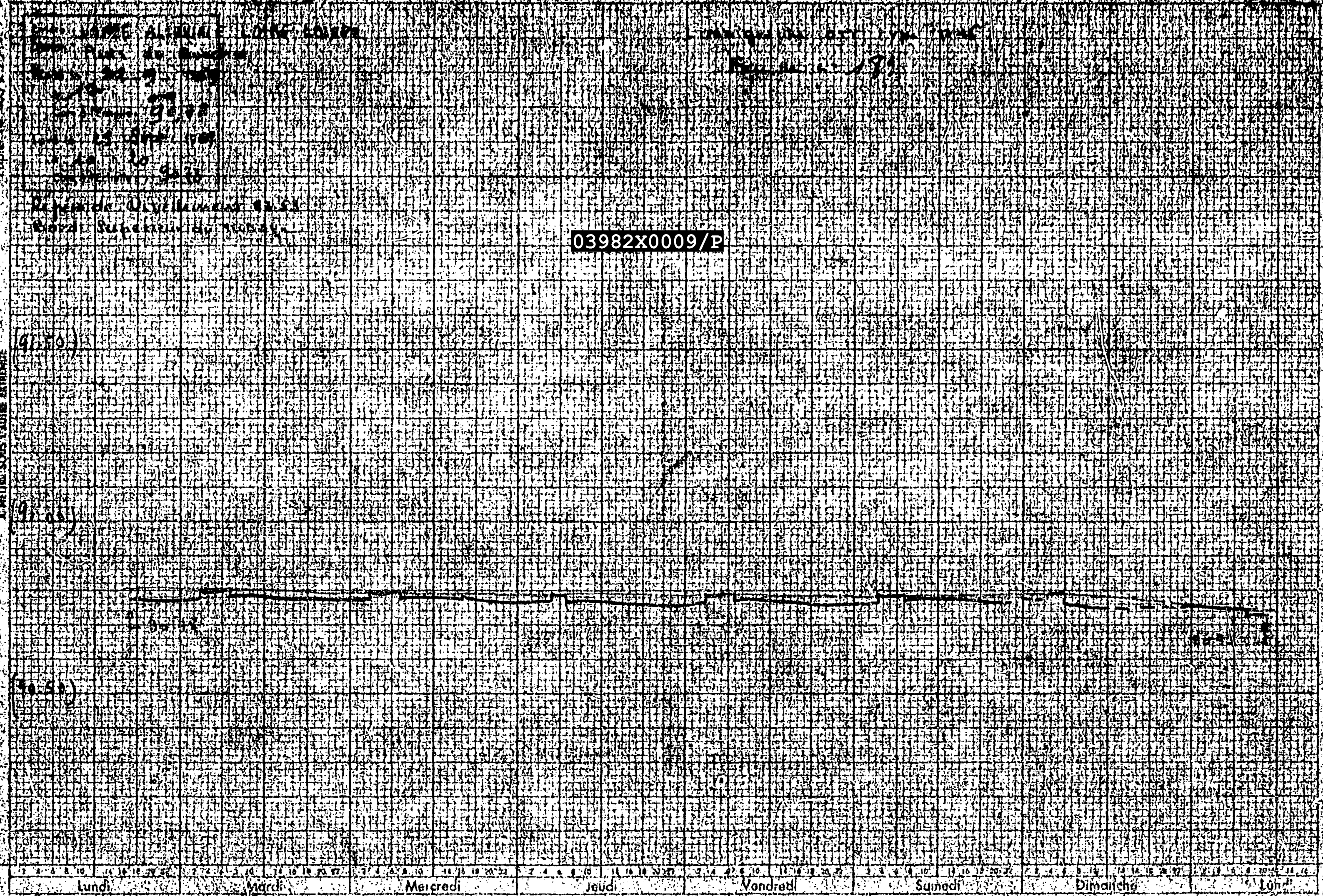
91.70

(91.50)

91.80

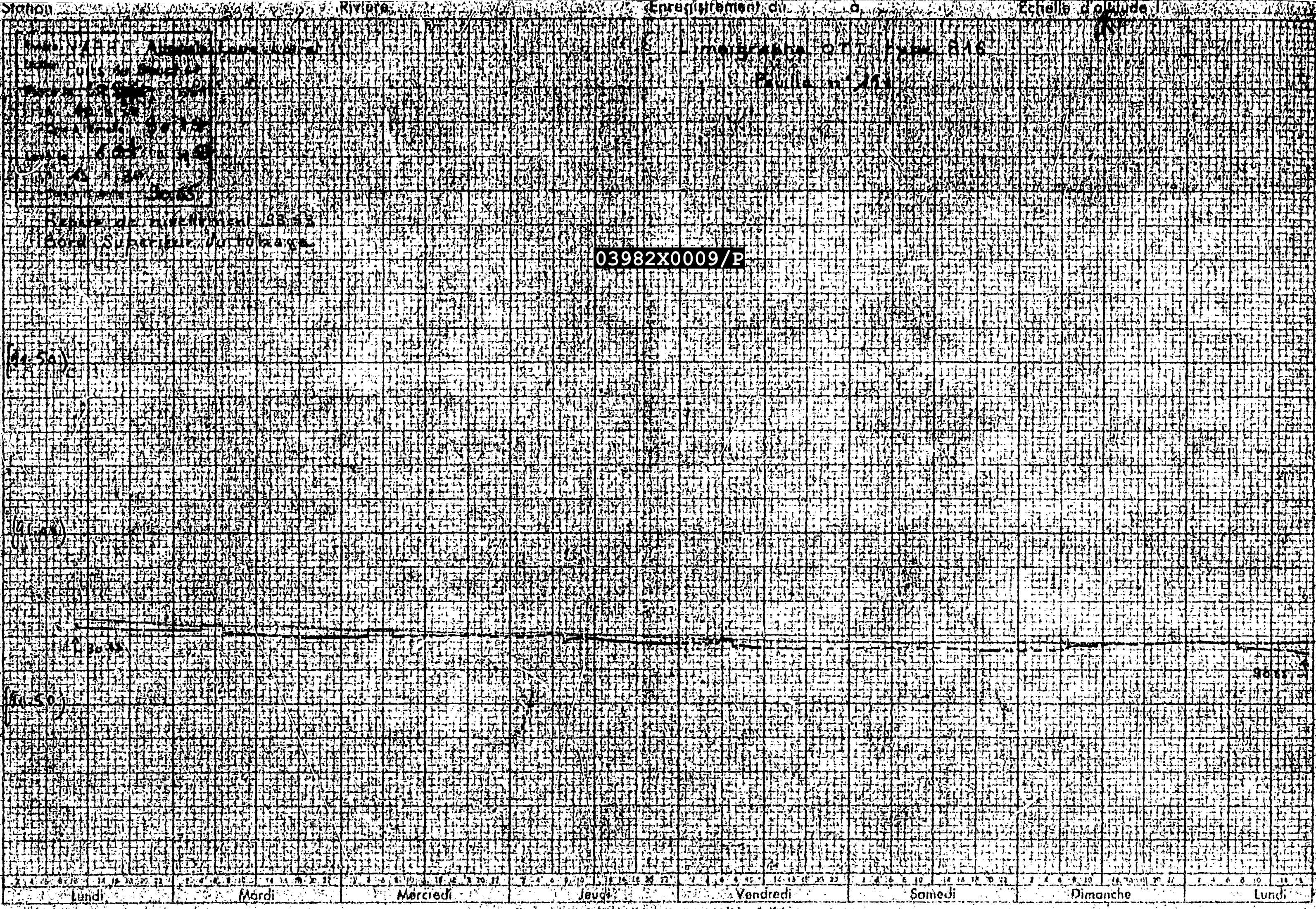
Extrait N° 03 R 22

A METRE SOUS L'AUTRE EXTREME



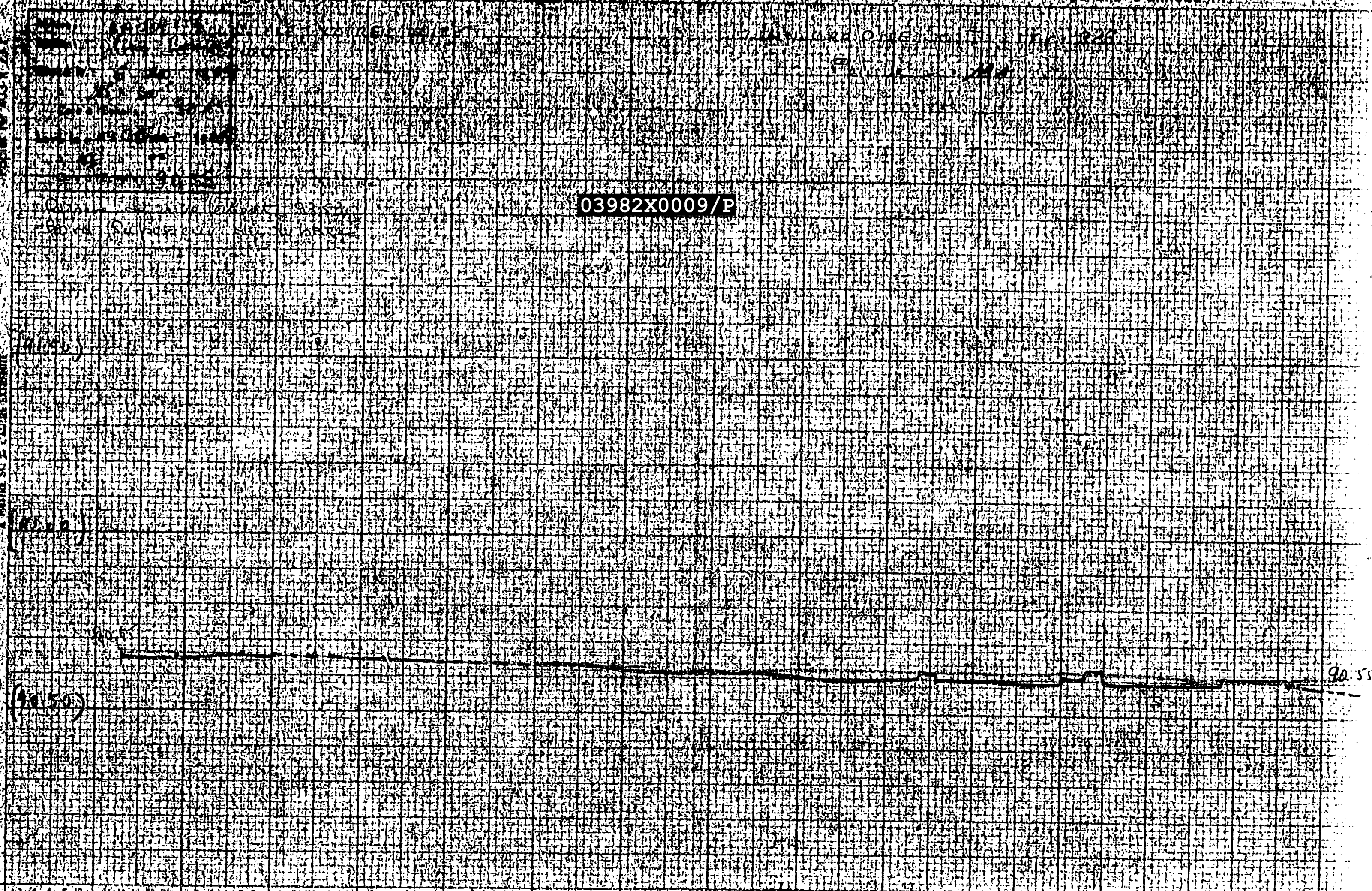
03982X0009/P

THE UNIVERSITY OF CHICAGO



03982X0009/P

A MOINS 50% L'AUTRE STATION



1 2 3 4 5 6 7 8 9 10	11 12 13 14 15 16 17 18 19 20	21 22 23 24 25 26 27 28 29 30	31 32 33 34 35 36 37 38 39 40	41 42 43 44 45 46 47 48 49 50	51 52 53 54 55 56 57 58 59 60	61 62 63 64 65 66 67 68 69 70	71 72 73 74 75 76 77 78 79 80	81 82 83 84 85 86 87 88 89 90	91 92 93 94 95 96 97 98 99 100
Lundi	Mardi	Mercredi	Jeudi	Vendredi	Samedi	Dimanche	Lundi	Mardi	Mercredi

90.55

03982X0009/P

Lundi	Mardi	Mercrèdi	Jèdi	Vendrèdi	Samedi	Dimancha	Lundi
-------	-------	----------	------	----------	--------	----------	-------

ALL INFORMATION CONTAINED HEREIN IS UNCLASSIFIED

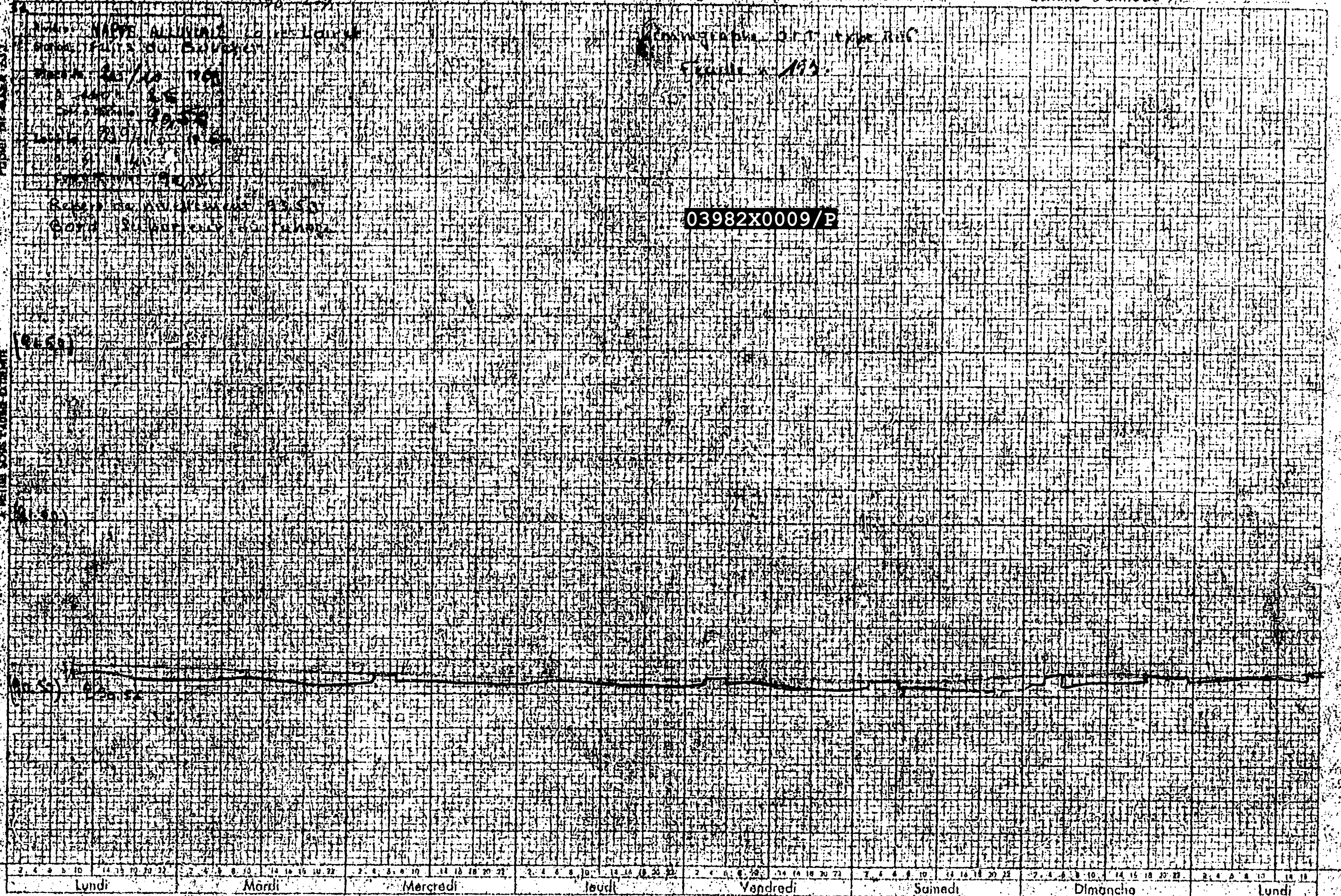
Enregistrement du

Echelle d'altitude :

[illegible]

Encephalograph. Dr. T. type R. C.
Exams. 1934.

03982X0009/P



Lundi

Mardi

Mercredi

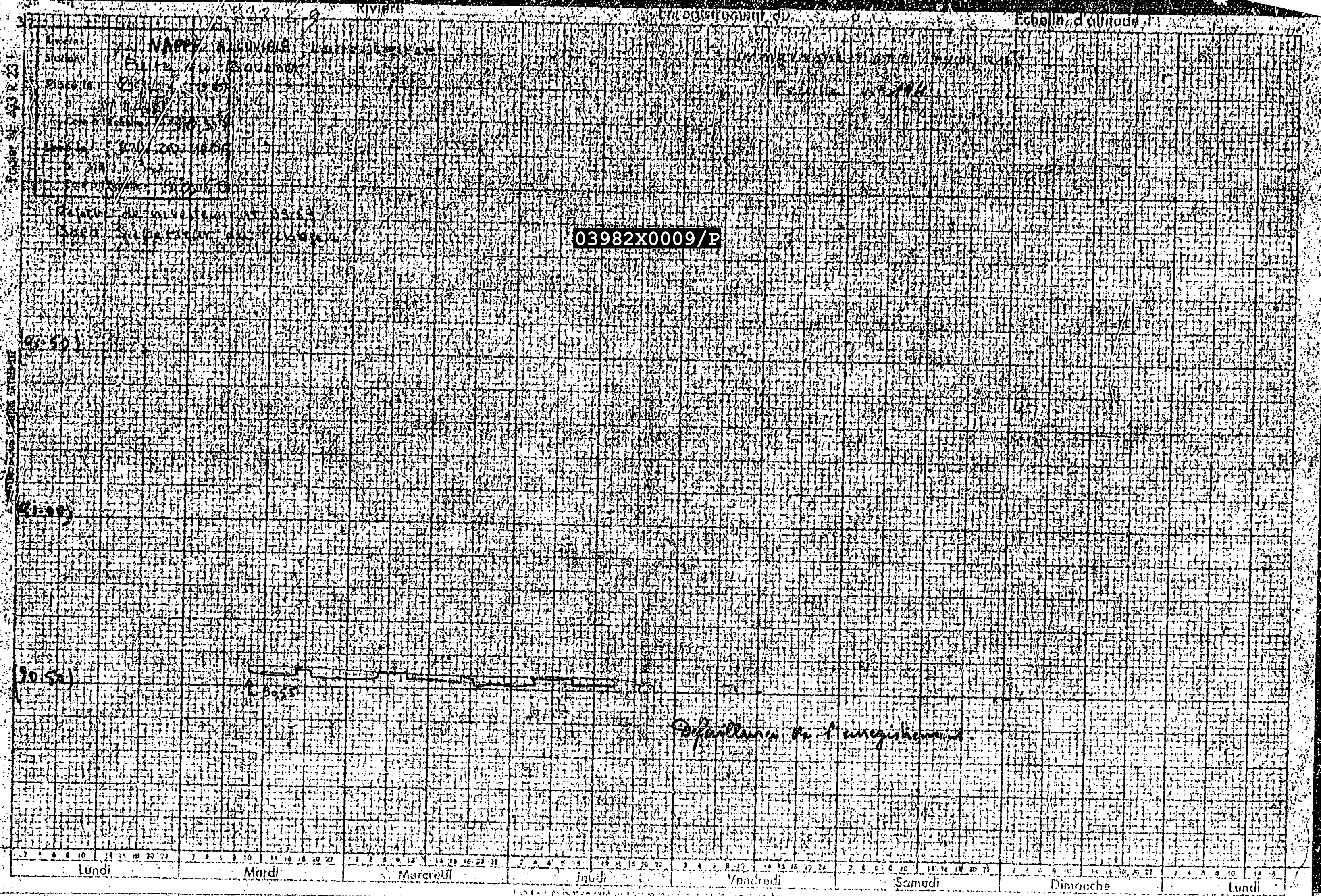
Point

Vandredi

Swined

Dimanche

Lundi



NAPPE ALPHABETIQUE
Echelle de 1:100,000

03982X0009/P

90 (50)

Echelle de 1:100,000

90 (50)

Département de l'arrondissement

Lundi

Mardi

Mercredi

Jeudi

Vendredi

Samedi

Dimanche

Lundi

Station.	398-2-2	Rivière	Enregistrement du	à	Echelle d'altitude
----------	---------	---------	-------------------	---	--------------------

Page: Nr 403 R 73 ?

Riviera.	12 MAR 1967	Admission	100
Station.	12 MAR 1967	Admission	100
March 15.	15 MAR 1967	Admission	100
16 MAR	16 MAR 1967	Admission	100
17 MAR	17 MAR 1967	Admission	100
18 MAR	18 MAR 1967	Admission	100
19 MAR	19 MAR 1967	Admission	100
20 MAR	20 MAR 1967	Admission	100
21 MAR	21 MAR 1967	Admission	100
22 MAR	22 MAR 1967	Admission	100
23 MAR	23 MAR 1967	Admission	100
24 MAR	24 MAR 1967	Admission	100
25 MAR	25 MAR 1967	Admission	100
26 MAR	26 MAR 1967	Admission	100
27 MAR	27 MAR 1967	Admission	100
28 MAR	28 MAR 1967	Admission	100
29 MAR	29 MAR 1967	Admission	100
30 MAR	30 MAR 1967	Admission	100
31 MAR	31 MAR 1967	Admission	100
1 APR	1 APR 1967	Admission	100
2 APR	2 APR 1967	Admission	100
3 APR	3 APR 1967	Admission	100
4 APR	4 APR 1967	Admission	100
5 APR	5 APR 1967	Admission	100
6 APR	6 APR 1967	Admission	100
7 APR	7 APR 1967	Admission	100
8 APR	8 APR 1967	Admission	100
9 APR	9 APR 1967	Admission	100
10 APR	10 APR 1967	Admission	100
11 APR	11 APR 1967	Admission	100
12 APR	12 APR 1967	Admission	100
13 APR	13 APR 1967	Admission	100
14 APR	14 APR 1967	Admission	100
15 APR	15 APR 1967	Admission	100
16 APR	16 APR 1967	Admission	100
17 APR	17 APR 1967	Admission	100
18 APR	18 APR 1967	Admission	100
19 APR	19 APR 1967	Admission	100
20 APR	20 APR 1967	Admission	100
21 APR	21 APR 1967	Admission	100
22 APR	22 APR 1967	Admission	100
23 APR	23 APR 1967	Admission	100
24 APR	24 APR 1967	Admission	100
25 APR	25 APR 1967	Admission	100
26 APR	26 APR 1967	Admission	100
27 APR	27 APR 1967	Admission	100
28 APR	28 APR 1967	Admission	100
29 APR	29 APR 1967	Admission	100
30 APR	30 APR 1967	Admission	100
1 MAY	1 MAY 1967	Admission	100
2 MAY	2 MAY 1967	Admission	100
3 MAY	3 MAY 1967	Admission	100
4 MAY	4 MAY 1967	Admission	100
5 MAY	5 MAY 1967	Admission	100
6 MAY	6 MAY 1967	Admission	100
7 MAY	7 MAY 1967	Admission	100
8 MAY	8 MAY 1967	Admission	100
9 MAY	9 MAY 1967	Admission	100
10 MAY	10 MAY 1967	Admission	100
11 MAY	11 MAY 1967	Admission	100
12 MAY	12 MAY 1967	Admission	100
13 MAY	13 MAY 1967	Admission	100
14 MAY	14 MAY 1967	Admission	100
15 MAY	15 MAY 1967	Admission	100
16 MAY	16 MAY 1967	Admission	100
17 MAY	17 MAY 1967	Admission	100
18 MAY	18 MAY 1967	Admission	100
19 MAY	19 MAY 1967	Admission	100
20 MAY	20 MAY 1967	Admission	100
21 MAY	21 MAY 1967	Admission	100
22 MAY	22 MAY 1967	Admission	100
23 MAY	23 MAY 1967	Admission	100
24 MAY	24 MAY 1967	Admission	100
25 MAY	25 MAY 1967	Admission	100
26 MAY	26 MAY 1967	Admission	100
27 MAY	27 MAY 1967	Admission	100
28 MAY	28 MAY 1967	Admission	100
29 MAY	29 MAY 1967	Admission	100
30 MAY	30 MAY 1967	Admission	100
31 MAY	31 MAY 1967	Admission	100
1 JUN	1 JUN 1967	Admission	100
2 JUN	2 JUN 1967	Admission	100
3 JUN	3 JUN 1967	Admission	100
4 JUN	4 JUN 1967	Admission	100
5 JUN	5 JUN 1967	Admission	100
6 JUN	6 JUN 1967	Admission	100
7 JUN	7 JUN 1967	Admission	100
8 JUN	8 JUN 1967	Admission	100
9 JUN</			

Peupere de nouvelle espèce
Peupere de nouvelle espèce

03982X0009/P

THE UNIVERSITY OF CHICAGO

15150

291

12-15-50

4 90.50

ALB 0.50

Definieren die folgenden Begriffe:

Lundi

Mardi

Mercredi

160

Vendrodi

Samedi

Dimanche

Lund

Papier Nr 403 R 231

398-0-9

Rivière	MAPPE	Alluv	ble	Loire	Loiret.
Station	Puits du Bouchet				
Plots	7-11			1969	
h. 40	h. 40				
Cote à l'échelle	90,50				
Longueur	12 Mm			1968	
h. 12	h. 25				
Cote à l'échelle	90,53				

Repère de nivellement 93.53
Bord supérieur du tube

03982X0009/P

(191.50)

(191.00)

(190.50)

90.50

90.33

Lundi

Mardi

Mercredi

Jeudi

Vendredi

Samedi

Dimanche

Lundi

Papier N° 403 R 23 f

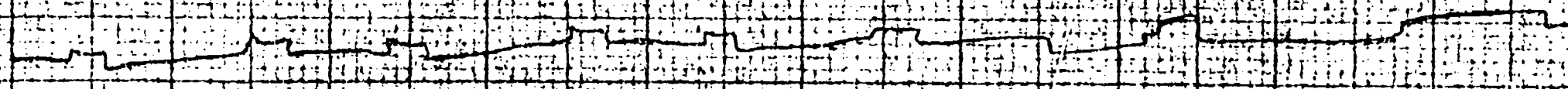
Rivière NARRE Alluviale avec LORRE
Station Puits du Bouchot
Plage 10.12.12 NOV 1963
à 12 h 25
Cote d'Echelle 90.53
Lors 10.17/18 1963
à 11 h 10
Cote d'Echelle 90.58

Limaigraphe OTT. Hyp. RAC
Feuille 10/197

Repère de nivellement 93.85
Bord Supérieur du litage

03982X0009/P

(B4.10)
(B4.02)
(B4.50)



RETTLE SONS LAUNDRY EXTENSION

Riviera	Navy	100	100
Sailor	Bow	100	100
Place	17	100	100
Cote d'Azur	90	50	50
Lavé	100	100	100
Cote d'Azur	90	50	50

Alimnograph OTT-T74 R11
Fencl. a. 199

Coste de novellament. 93.53
Bord - inferior de turba.

03982X0009/P

(91.50)

(91.00)

(40.50)

7 8 9 10 11 12 13 14 15 16 17 18 19 20 21 22 23 24 25 26 27 28 29 30 31	1 2 3 4 5 6 7 8 9 10 11 12 13 14 15 16 17 18 19 20 21 22 23 24 25 26 27 28 29 30 31	1 2 3 4 5 6 7 8 9 10 11 12 13 14 15 16 17 18 19 20 21 22 23 24 25 26 27 28 29 30 31	1 2 3 4 5 6 7 8 9 10 11 12 13 14 15 16 17 18 19 20 21 22 23 24 25 26 27 28 29 30 31	1 2 3 4 5 6 7 8 9 10 11 12 13 14 15 16 17 18 19 20 21 22 23 24 25 26 27 28 29 30 31	1 2 3 4 5 6 7 8 9 10 11 12 13 14 15 16 17 18 19 20 21 22 23 24 25 26 27 28 29 30 31	1 2 3 4 5 6 7 8 9 10 11 12 13 14 15 16 17 18 19 20 21 22 23 24 25 26 27 28 29 30 31
Lundi	Mardi	Mercredi	Jeudi	Vendredi	Samedi	Dimanche

Echello d'altitudine

River	Pointe du Bonchab	alluviale	non liscia
Station			
Place	24	11	1853
Pointe	15	15	
Cote & Echelle	95	87	
Level	1	12	1854
Point	11	25	
Cote & Echelle	90	74	

Lundin graph. O.T.T. Type R/66
Fencil - 199

Cote de nivellement, 95.50
Bord inférieur du tulle

~~100~~ (91.50)

(91.05)

(No. 54) 4304

9/3/72

427

Papier N° 403 R 23 f

Rivière: La Nappe alluviale Ligne: Liorat
Station: 298-2-7
Place: 10/11
Cote d'altitude: 90, 94
Cote d'altitude: 90, 94
Cote d'altitude: 90, 94

Le m. n. g. p. d. T. g. n. c.
Famille n° 600

Revue de nivellement 9253
Bord supérieur du défilé

03982X0009/P

A METRE SOUS L'AUTRE EXTREME

(91.50)

(90.00)

(90.50)

9.88

12

Station

398 2-9

Riviere

Enregistrement du

Echelle d'altitude

Papier N° 403 & 23 f

Riviere: **MAPPE Alluviale LAIRE LOIRET**
Station: **Reh. 30. 300. 200**
Place de: **8/12 1989**
à: **45**
Cote d'altitude: **90.88**
Ligne de: **15.12 1989**
à: **45**
Cote d'altitude: **90.88**

Le plan de la carte est de type R18
Film 35 mm

Relevé de nivellement 93.53
Point supérieur du barrage

03982X0009/P

A METRE SOUS L'AUTRE EXTENSION

(91.50)

(91.00)

(90.50)

Lundi Mardi Mercredi Jeudi Vendredi Samedi Dimanche Lundi

Papier N° 403 R 231

Rivière

Station

Pièce 157

à

Cote d'échelle

à

Cote d'échelle

VAPR

157

157

157

157

157

157

157

157

157

157

157

157

157

157

157

157

157

157

157

157

157

157

157

157

157

157

157

157

157

157

157

157

157

157

157

157

157

157

157

157

157

157

157

157

157

157

157

157

157

157

157

157

157

157

157

157

157

157

157

157

157

157

157

157

157

157

157

157

157

157

157

157

157

157

157

157

157

157

157

157

157

157

157

157

157

157

157

157

157

157

157

157

157

157

157

157

157

157

157

157

157




03982X0009/P

A METTRE SOUS L'AUTRE EXTÉRIEUR

(91.50)

(91.50)

(90.50)



Station

398 2 9

Rivière

Longueurs de

Donnée d'altitude

Papier N° 403 R 231

Rivière MAPPE ALUVIALE Loire Loiret

Station Ruisseau de Pouchet

Planché 10 22 Dec 1969

à 10 h 30

Cote d'altitude 90.87

Ligne 2 17 19.68

à 10 h 30

Cote d'altitude 90.92

Repère de nivellement B.L. 3

Bord Supérieur du passage

Ligne 3 10 10.5 Type Ruisseau

à 10 h 30

03982X0009/P

1 mètre sous l'autre extrémité

90.87

90.92

398-7-9

03982X0009/P



2330

2.00 inch board

2' 10" in 4'

5'

6'

2' 10" in 4'

0398	2X	00009
------	----	-------

[D]

LV

00,00,1963

031

E

28,09,1966

038

A

[5]

40092.53

LRNG

Origine : XI -

YI -

Azimuth: Ng -

03

OU 1115 X2 - Y2 -

Y2

Inclinaison
sur horizontale :

Price .

Feuille :

[illegible]

Rivière: *Mappe alluviale* LOIRE-LOIRE
 Station: *Puits du Bouchet*
 Placé le: *18.2* 1966
 à *17 h. 00*
 Cote à l'Echelle: *91.49*
 Levé le: *21.2* 1966
 à *17 h. 30*
 Cote à l'Echelle: *91.52*

Limnigraphie OTT - Type R-46
Feuille n° 1

03982X0009/P

(92,00)

*Observations: les décrochements verticaux
 correspondent aux arrêts de pompage
 de la station d'alimentation en eau
 potable d'Orléans.*

*Le rabattement de la nappe lors
 des pompages est de l'ordre de 1 cm.*

Le 22 Février 1966

L'Observateur

AU

(91,50)

91,49

m: 91,48

M: 91,56

91,52

(91,00)

Rivière: Nappe alluviales
 Station: Puits du Bouchet
 Placé le: 21-2-1966
 à 11 h. 45
 Cote à l'Echelle: 91.52
 Levé le: 28-2-1966
 à 18 h. 00
 Cote à l'Echelle: 91.41

LOIRE-LOIRE

Limnigraphie OTT Type R-16

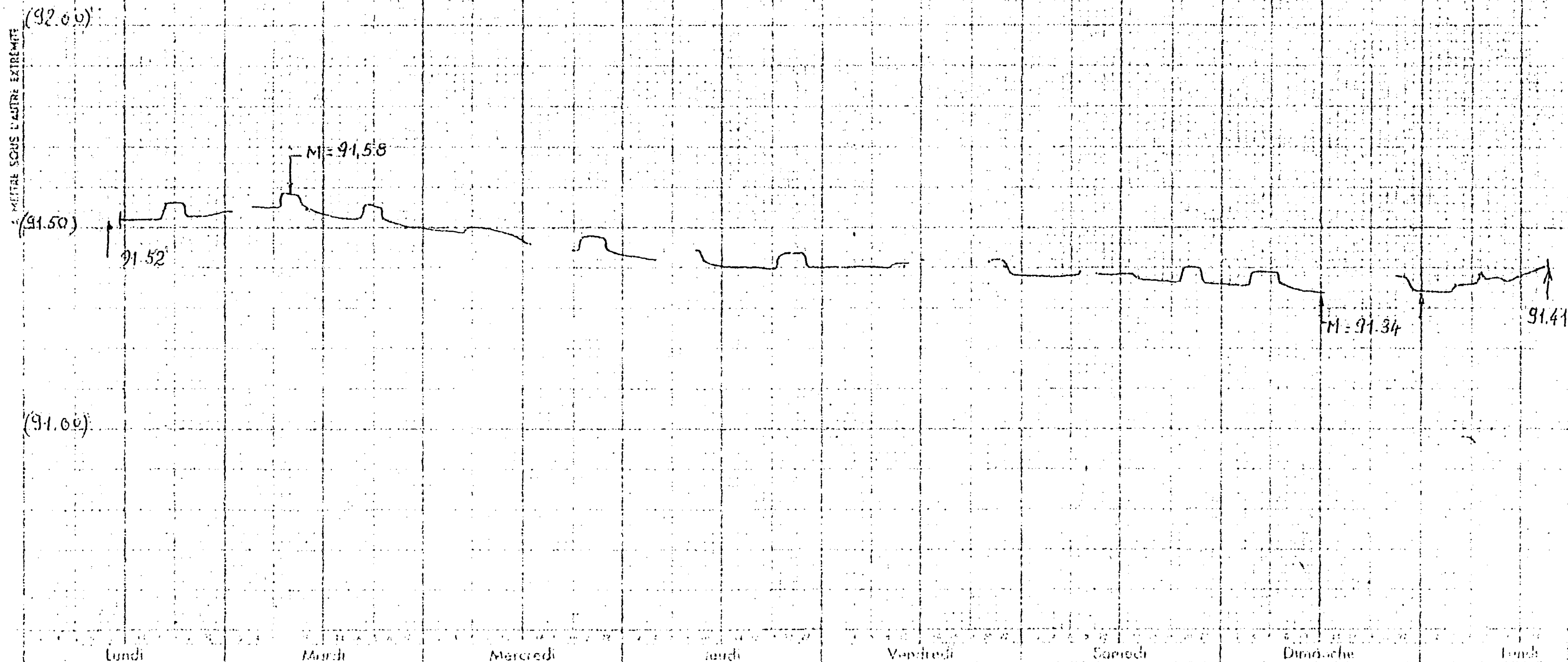
Feuille n° 2

Observations: nous rappelons que les dénivellements
 Verticaux sont dus aux arrêts de pompage
 le 1^{er} Mars 1966

L'Observateur

[Signature]

03982X0009/P



Riviera: *Mappe Alluviale* *Loire-Loire*
Station: *Plais du Bouchot*
Placé le: *28* *2* *1966*
à *10* h.
Cote à l'Echelle: *91.17*
Levé le: *7 Mars* *1966*
à *11* h. *00*
Cote à l'Echelle: *91.30*

Lithographie C.T.T. - Type: R. 16
Feuille n: 3

Repié 93.53 16N
Boul. Supérieur du Talweg

03982X0009/P

à METRE SOUS L'AIGLE EXTREME

(92.00)

(91.50)

(91.00)



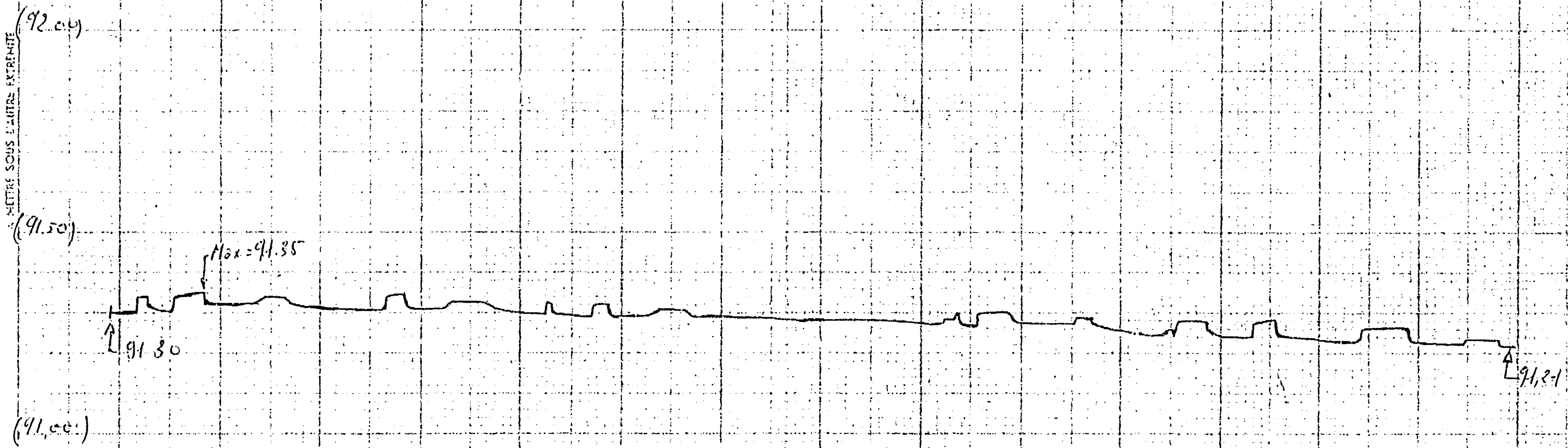
Lemmings CT Type R-16
Feuille n° 4

Rivière: MAPPE ALLEMADE LOIRE LOIRET
Station: Pont du Bouchet
Placé le: 7 Mars 1966
à 14 h 00
Cote à l'échelle: 91.30
Levé le: 14 Mars 1966
à 10 h 45
Cote à l'échelle: 91.21

Repli: 93.53 TGN
Bord Supérieur du Tubage

03982X0009/P

METRE SOUS L'AUTRE EXTREME



398 - 21.9

Rivière: NAPPE ALLUVIALE
Station: Puits du Bouchet

Loire - Loiret

Placé le: 14 mars 1966

à 10 h. 45

Cote à l'Echelle: 91.20

Levé le: 21 Mars 1966

à 11 h. 00

Cote à l'Echelle: 91.11

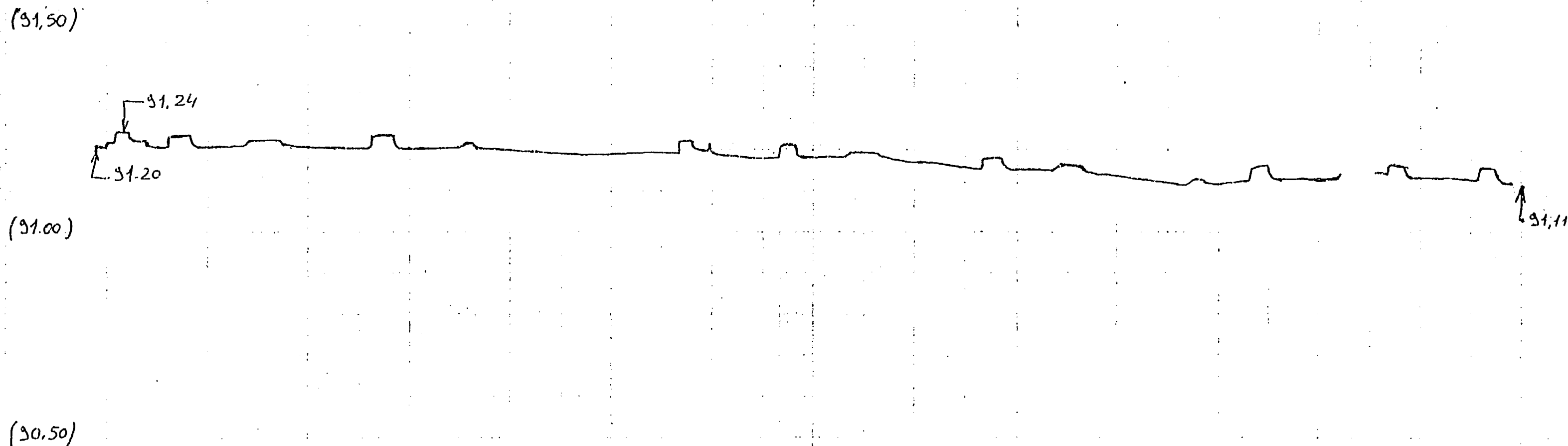
Cote repéré = 93.53

Bord supérieur du litage

Stémograph O.T.T. Type R.16

Feuille N°5

03982X0009/P



338.2.9

Enregistrement

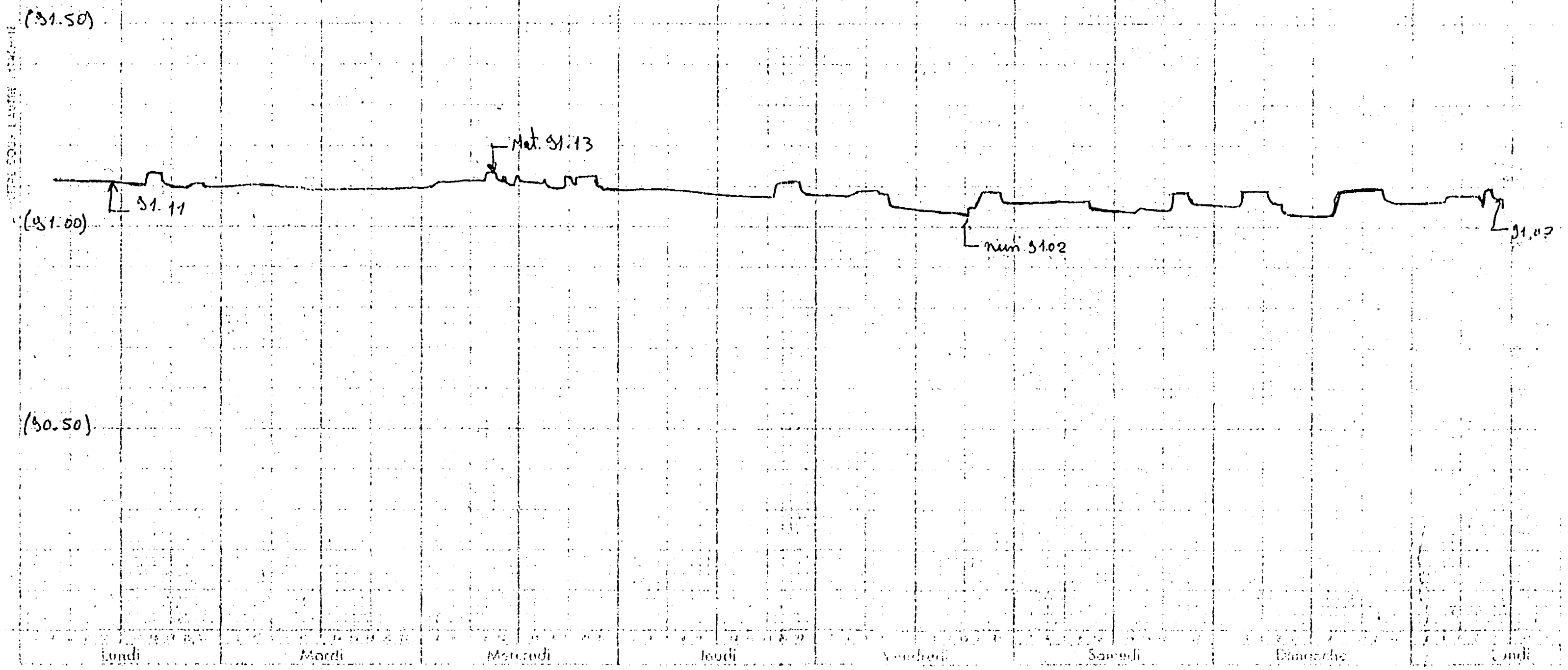
Echelle 1:1000

Rivière: NNPPE ALLUVIALE
Station: Puits du BOUCHER
Placé le: 21.3 1966
à 11 h. 00
Cote à l'Echelle: 51.11
Luvé le: 28.3 1966
à 11 h.
Cote à l'Echelle: 51.07

Stimigraphie O.T.T type R:16
Feuille N°6

03982X0009/P

Cote repère: 53.53.
Bord supérieur du tubage



Station 398-2-2

Rivière

Enregistrement du

Echelle d'altitude 1

Rivière: Nappe Alluviale L'ÉPÉE-LOIRET
Station: P. 13 de Bouchet
Placé le 28 Mars 1966
à 11 h. 00
Cote & Echelle: 91.07
Levé le 4 Avril 1966
à 11 h. 30
Cote & Echelle: 91.05

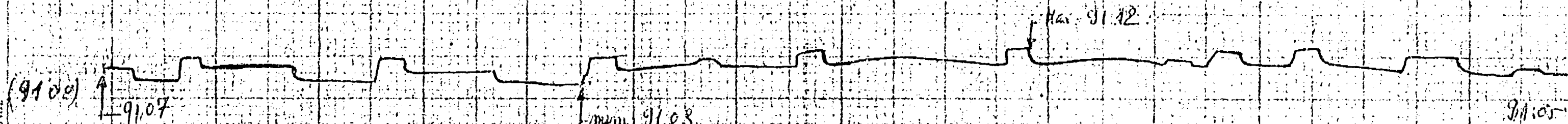
Léviographie OTT R-16

Feuille n: 17

03982X0009/P

Repère: L.G.N. 93.53
Bord Supérieur du Tubage

METRE SOUS L'AXE EXTÉRIEUR



(90.50)

Lundi

Mardi

Mercredi

Jeudi

Vendredi

Samedi

Dimanche

Lundi

Papier N° 403 R 237


Rivière: Rapp. Alluviale LOIRE. Loiret
 Station: Ruisseau du Bouchet
 Placé le 4 Avril 1966
 à 11 h 30
 Cote à l'échelle 91.05
 Levé le 11 Avril 1966
 à 11 h 30
 Cote à l'échelle 91.06

Levelling OT. T. R. 16
 Feuille n° 16

03982X0009/P

Repte 4.6.11 9358
 Bord supérieur du débordage

à METRE SOUS L'AUTRE EXTÉRIEUR



398-2-9

Rivière: Rappu alluviale long. court
Station: Ruisseau du Bouchet
Placé le: 11 Avril 1966
à 11 h. 10
Cote à l'échelle: 91.06
Lévé le: 17 Avril 1966
à 11 h. 00
Cote à l'échelle: 91.21

Topographie type C.T.T. A.16
feuille n° 9

Rapport de Nivellement 93.53 I.G.N.
Ruisseau du Bouchet

(91.00) 91.06

Mar 91.36

91.21

(90.50)

03982X0009/P

Station

328-29

Rivière

Enregistrement du

Echelle d'altitude 1:

Rivière: *Rapport alluvial LORPE-LOIRET*
 Station: *Point de la Rivière*
 Date: *18 Mars 1966*
 à *11 h. 00*
 Cote d'Echelle: *91.24*
 Date: *25 Mars 1966*
 à *10 h. 50*
 Cote d'Echelle: *91.17*

Linnéage 1077 R-16
Taille n° 10

Repte: 43.53 I.G.M.
Point de départ du fleuve

91.24

91.17

Sega de l'écoulement par rapport au plan d'eau

03982X0009/P

Lundi

Mardi

Mercredi

Jeudi

Vendredi

Samedi

Dimanche

Lundi

Station

398-2-9

Rivière

Interpshment de

a

Fichier d'altitude

Rivière: MAPPE ALLUVIALE - COURSE L'ESTRAT

Station: Points de Bouches

Placé le: 3.5 Avril 1966

à 11 h. 00

Cote à l'échelle: 91,17

Lève le: 2 Mai 1966

à 11 h. 00

Cote à l'échelle: 91,20

Repete: 93.53

Bord supérieur du Tubage

Lithographie A.T. Type L. 16
Feuille n. 11

Papier N° 203 E 231

METRE SANS HAUTEUR EXTREME

(91,00)

(90,50)

03982X0009/P

Max: 91,26

91,17

91,20

398-8-9

River


Enregistrement

Echelle d'altitude

Rivière: **NARPE ALLUVIALE LOIRE LOIRET**
Station: **POITS DU BOUCHET**
Placé le: **2 Mai 1966**
à **11 h 00**
Cote à l'Echelle: **51.19**
Levé le: **9 Mai 1966**
à **11 h 00**
Cote à l'Echelle: **51.12**

Limnigraphie O.T.T. type R 16.
Feuille **10 12**

Repère de nivellement: **53.53**
Bord supérieur du tirage



03982X0009/P

(50.50)

Lundi

Mardi

Mercredi

Jeudi

Vendredi

Samedi

Dimanche

Rivière: **NAPPE ALLUVIALE LOIRE-LOIRET**
Station: **PUITS DU BOUCHET**

Placé le: **9 Mai 1966**

à **10 h. 45**

Cote à l'Echelle: **91.12**

Levé le: **16 Mai 1966**

à **8 h. 45**

Cote à l'Echelle: **91.13**

Limnigraphie O.T.T. Type R.16

Feuille n° 13



03982X0009/P

338-2-9

Rivière

Enregistrement de

Echelle d'altitude

Rivière: **NAPPE ALLUVIALE LOIRE-LOIRET**

Station: **PUITS DU BOUCHET**

Placé le: **16 Mai 1966**

à **8 h 45**

Cote à l'Echelle: **91.13**

Lisé le: **23 Mai 1966**

à **9 h 00**

Cote à l'Echelle: **91.11**

Linnigraphe O.T.T. Type R.16

Feuille n° 1811



03982X0009/P

lundi

mardi

mercredi

jeudi

vendredi

samedi

dimanche

lundi

Echelle d'attitude

卷之六

[illegible]

(4) 221

12-15-59

03982X0009/P

1997

PLATE

Maria

Meredith

ស្រុក

Vandrecht

Sancti

Distinction

2811

Papier N° 403 p. 23

Rivière NAPP ALLOUABLE LORRE Lanch
Station Pits du Boucheal
Place 10 30.5 1906
à 10 h. 30
Cote d'Echelle 41.03
Lévée 6 juin 1964
à 14 h. 05
Cote d'Echelle 90.44

Cartographie: V.T. type 16
Feuille n° 16

Reper de nivellement 98.53.1
Bord inférieur du forage



03982X0009/P

Station 398 2, 9

Riviera

Enregistrement du


Echelle d'altitude

Parier N° 205 2 201

Altitude: 1400 m
Date: 14 Juin 1966
Lieu: Puits de Bouchet
Type: Repère de Nivellement
Réf: 93.53 IGN
Base: Supérieur de Tubage

Immigrable AT Type R11
Feuille N° 12

A METRE SOUS CAUVRE EXTÉRIEUR



03982x0009/P

1	2	3	4	5	6	7	8	9	10	11	12	13	14	15	16	17	18	19	20	21	22	23	24	25	26	27	28	29	30	31	32	33	34	35	36	37	38	39	40	41	42	43	44	45	46	47	48	49	50	51	52	53	54	55	56	57	58	59	60	61	62	63	64	65	66	67	68	69	70	71	72	73	74	75	76	77	78	79	80	81	82	83	84	85	86	87	88	89	90	91	92	93	94	95	96	97	98	99	100
Lundi	Mardi										Mercredi										Jeudi										Vendredi										Samedi										Dimanche										Lundi																																						

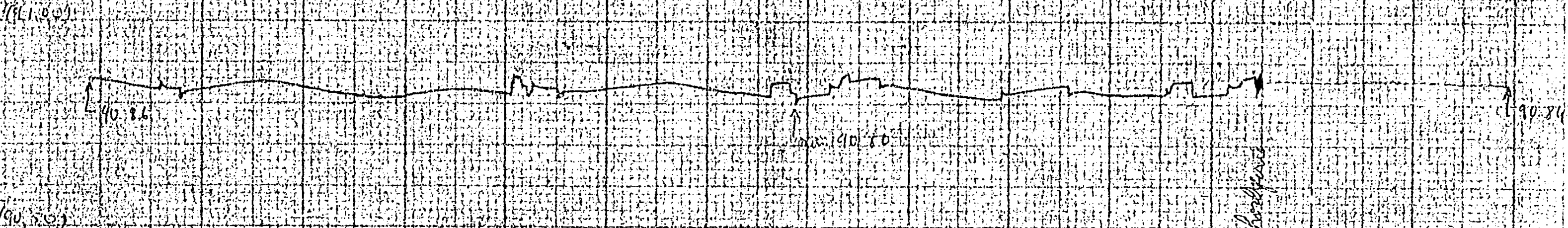
Région N 2018 233

Région: MAPPE AQUILA EN LOIRE LOIRET
 Station: 338 2.9
 Date: 13 Juin 1966
 à 11 h 00
 Coordonnées: 40.75
 Coordonnées: 40.75
 Coordonnées: 40.75

L'immigration OTT. 5.16
 L'immigration OTT. 5.16

Révisé: 26.11.1966
 par: J. B. T. N.

2 METRE SOUS L'AUTRE EXTREMITE



03982X0009/P

Avec la participation de l'Institut

Echelle d'altitude 1

Limnigynthe OTT + Lyne R. 16.
Femelle - 18. 19

03982X0009/P

Requiere de nitrocelulosa 93.53 en ZGM
Banco propiario del tálamo

ALL-WEATHERS SUITCASE, 30x45x11 INCH

19400

1-90184

Limit: 90.80

50-81

Annexes du mouvement de l'économie

20 Lundi	21 Mardi	22 Mercredi	23 Jeudi	24 Vendredi	25 Samedi	26 Dimanche	27 Lundi
----------	----------	-------------	----------	-------------	-----------	-------------	----------

Million	282.42	Rivière	Enregistrement	0	Echelle d'altitude
---------	--------	---------	----------------	---	--------------------

River	NADIE AUGUSTINE LOISELLOIR
Station	PUTS DU BOUCHET
Place	22 km 1960
n	100
Case	50.00
Level	3 m 1962
n	100
Case	50.00

Repère de nivellement 53-58 en T.C.N.
Bord supérieur du talweg

03982X0009/P



2. Lunedi	3. Martedì	4. Mercoledì	5. Giovedì	6. Venerdì	7. Sabato	8. Domenica	9. Lunedì
-----------	------------	--------------	------------	------------	-----------	-------------	-----------

11:00

398-24

Rivière

Enregistrement du

20

Echelle d'altitude (1)

Région: Région d'Alger

Section: P. Riv. du Bouich

Plongée le 11.7.1966

à 10h 15.0

Cote à l'échelle 90.90

Leve le 18.7.1966

à 11h 15.0

Cote à l'échelle 90.56

Reprise d'altitude 98.53 au NGN

Bail: Supérieur du T. Gage

03982X0009/P

(91.00)

(90.50)

Trigonométrie à grande échelle

de part. Thémis 16

11.7.1966 à 11.00

Papier No 403 B 23

Rivière: Rappo Alluviale Loire Loire
Station: Pont de Boicheux
Date: 18 juillet 1966
Cote à l'échelle: 90.54
Date: 25 juillet 1966
Cote à l'échelle: 90.55

Longueur: 107.16
Feuille n° 23

Reprise de l'antenne 4-5-3 en 6N
Bord supérieur du tube

03982X0009/P

4 METRES SOUS L'AUTRE EXTREME



30051 N° 403 2 23 1

Station 12 14 8 2 Rivière Enregistrement du 6 Echelle d'altitude 1

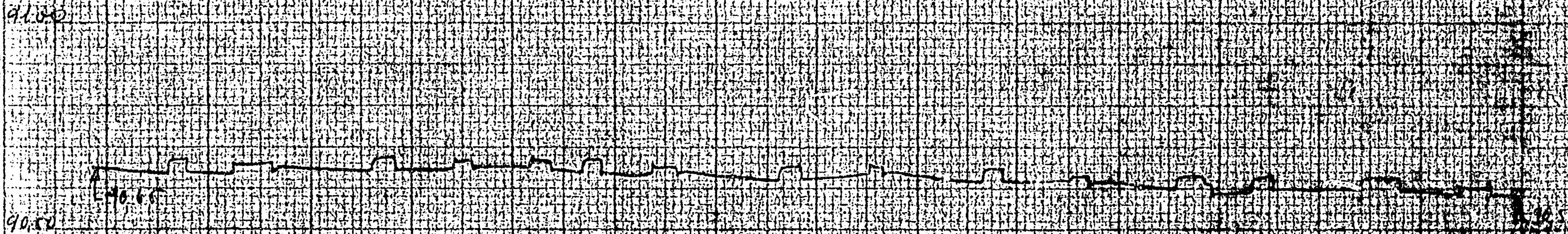
Point: M. de l'Alouette (voir local)
Sonde: Puits de Boule
Date: 25 juillet 1960
A: 14.50
Cote à l'écoulement: 90.55
Lecture: 14.50
A: 14.50
Cote à l'écoulement: 90.55

Limnigraph OTT type 176
Feuille n° 20

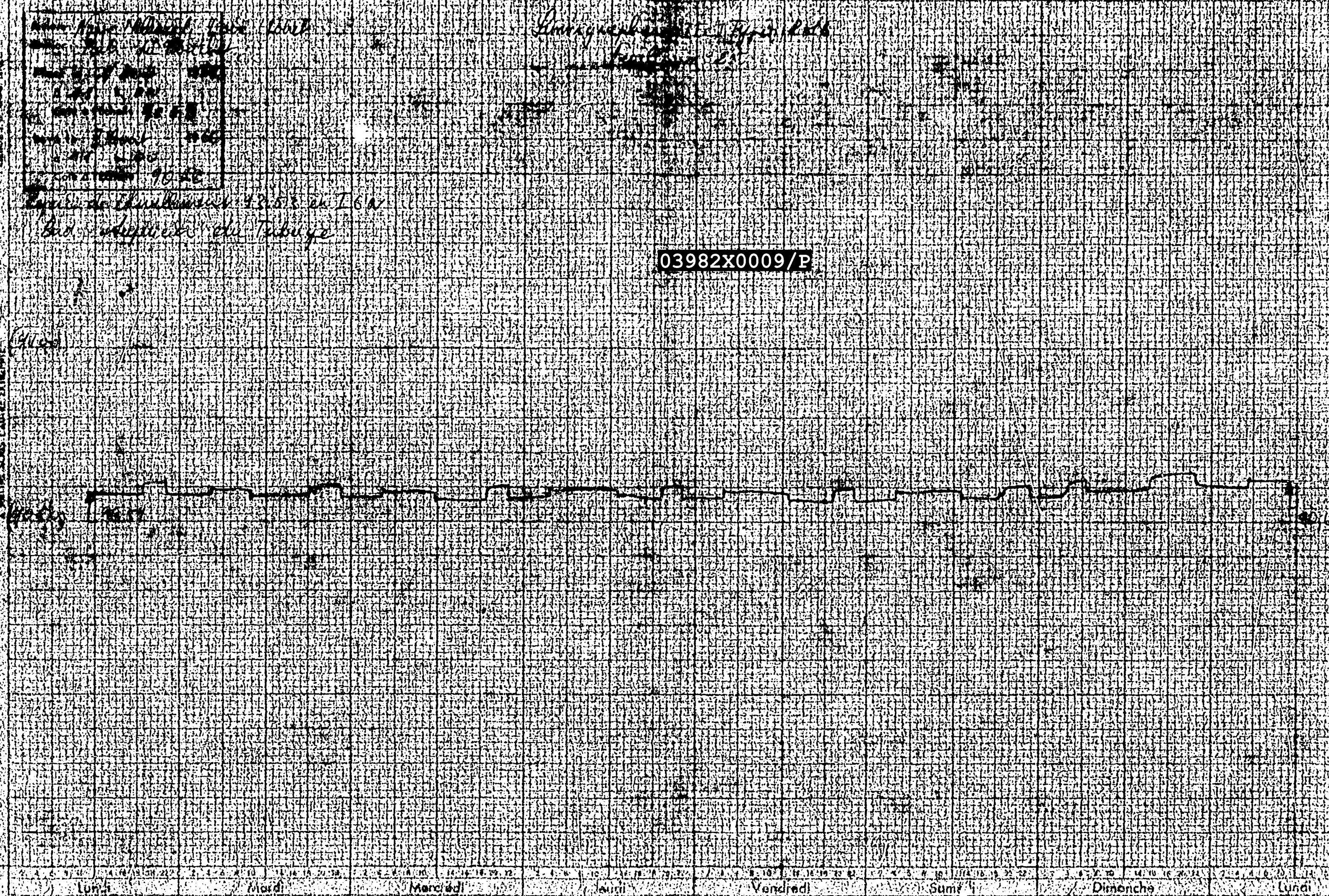
Point de chenal: 98.53 et 1.60
Bord: Appareil de Tubage

03982X0009/P

4 MÈTRES SOUS L'AXE DE LA RIVIERE



1 2 3 4 5 6 7 8 9 10 11 12 13 14 15 16 17 18 19 20 21 22 23 24 25 26 27 28 29 30 31 32 33 34 35 36 37 38 39 40 41 42 43 44 45 46 47 48 49 50 51 52 53 54 55 56 57 58 59 60 61 62 63 64 65 66 67 68 69 70 71 72 73 74 75 76 77 78 79 80 81 82 83 84 85 86 87 88 89 90 91 92 93 94 95 96 97 98 99 100
25 - Lundi 26 - Mardi 27 - Mercredi 28 - Jeudi 29 - Vendredi 30 - Samedi 31 - Dimanche 1 - Lundi



Rivière: *Nappes alluviales de la Source*

Station: *Sur le 13^e mètre*

Place le 8 août 1966

à 11 h 00

Cote à l'échelle 50,52

Le 15 août 1966

à 11 h 00

Cote à l'échelle 50,50

Repère de nivellement 53,53 en I.G.N.

Bord supérieur du village

03982X0009/P

(9,00)

(50,50)

50,56

Rivière: *Napier à l'aval de la*

Station: *Petit du Bassin*

Placé le: *22 Août 1966*

à: *14 h. 00*

Cote à l'Echelle: *90,46*

Levé le: *29 Août 1966*

à: *10 h. 50*

Cote à l'Echelle: *90,46*

Limnigraphie

O.T.P.

Type: *R-16*

Feuille n° 28

Reprise de nivellement 43,53 en T.G.N

Bord Supérieur du barrage

03982X0009/P

(91,00)

(90,46)

Redéfinition

(90,00)

(90,46)

Paper No. 403 R 231

4 METRE SOUS L'AUTRE ÉCRÉTE

31147803 251071 STOS-THLTH V

03982X0009/P

210246)

730.3.1) 6. 9. 1966

793-00

1	2	3	4	5	6	7	8	9	10	11	12	13	14	15	16	17	18	19	20	21	22	23	24	25	26	27	28	29	30	31				
1. Lundi					2. Mardi					3. Mercredi					4. Jeudi					5. Vendredi					6. Samedi					7. Dimanche				

Millon

398 2 y Rivière

Enregistrement de

Echelle d'altitude

Papier N° 400 2 23

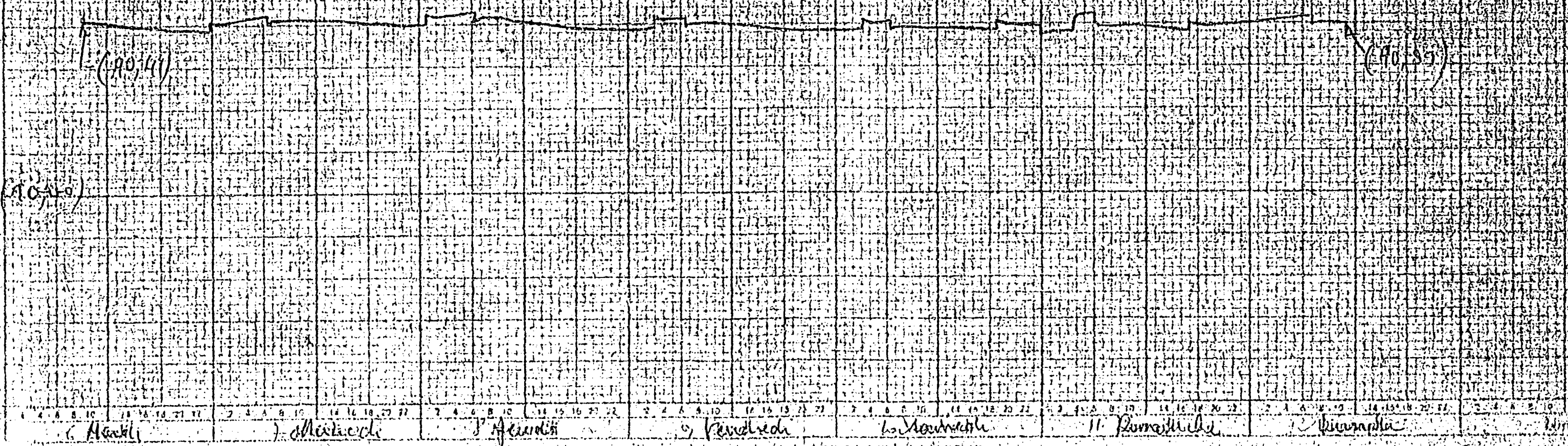
Rivière: *Rapport Rivière Lait*
Moulin: *Les Biches*
Place: *50*
Cote à l'Est: *90, 50*
Ligne: *12*
Cote à l'Ouest: *90, 59*

Limnigraphie 0.75 Type R 46
Feuille n° 38 D

Reper. d'altitude 93.53 m. T.S.W.
(Bord Supérieur du Tille)

03982X0009/P

1 MÈTRE SOUS L'AUTRE EXTREMITÉ



Rivière: Nappie Alluviale LAIRE-Corret

Station: Sable de BOUCHET

Plage: 12 Sept 1966

à 11 h 00

Cote à l'échelle: 90,34

Lors de 14/9 Sept 1966

à 15 h 00

Cote à l'échelle: 90,31

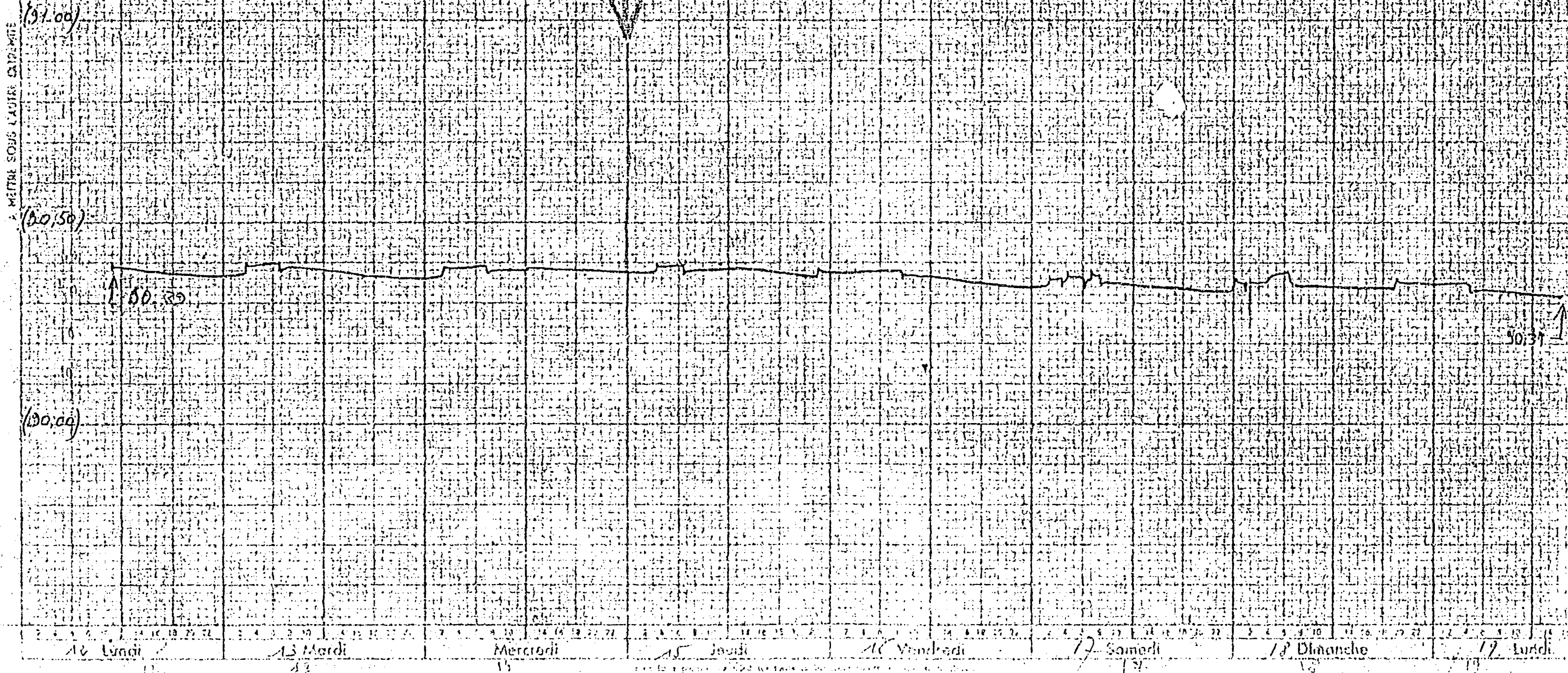
Limnigraphie O.T.T. Type R. 16

Relevé n° 181

Reprise de nivellement 93 SB en 76 N

Bord supérieur du file

03982X0009/P



Echelle d'altitude

1970

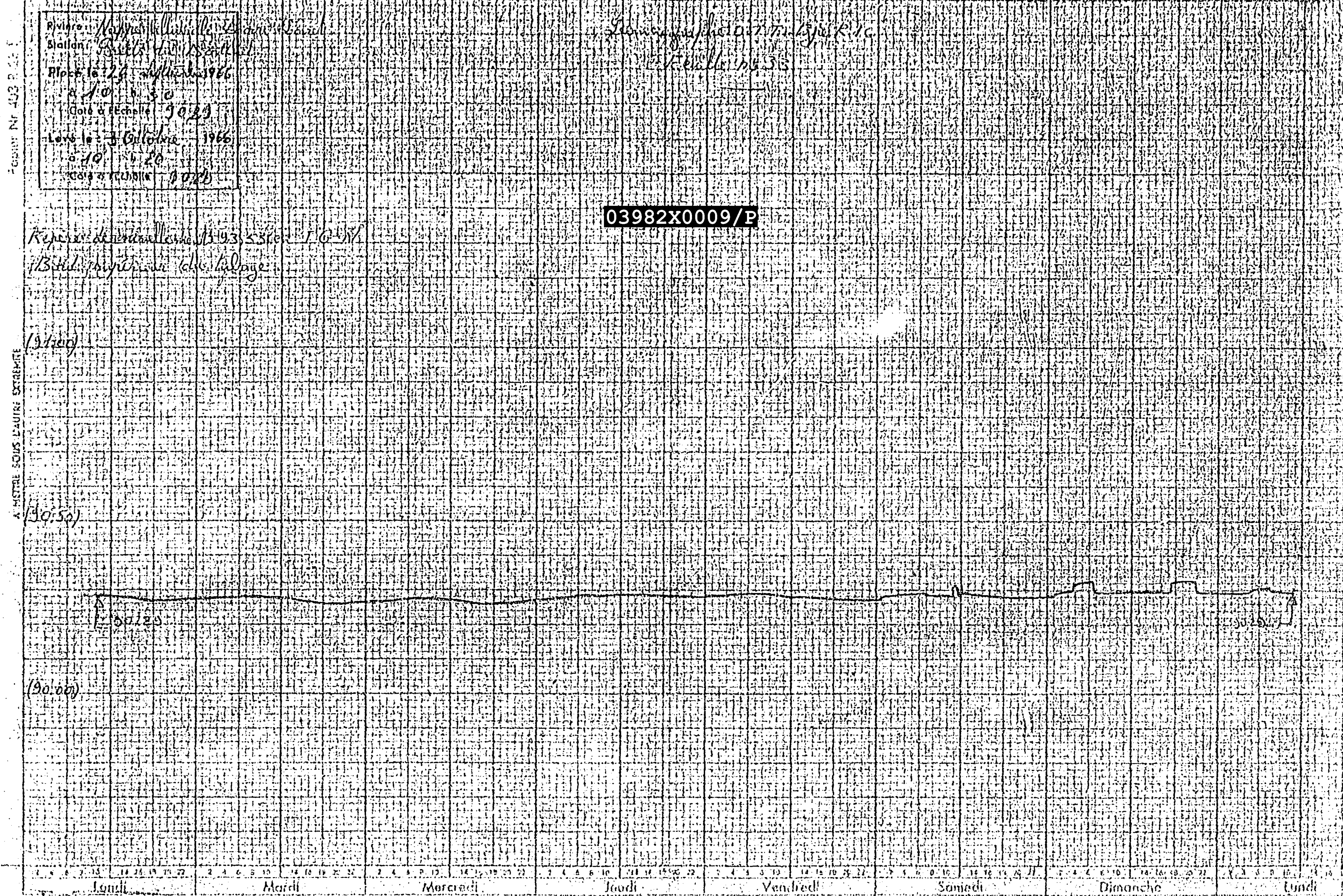


FIGURE NR 403 2 10

A METER SOUS L'EAU EXTREMEE

Station

398-2-9

Rivière

Enregistrement du

à

Echelle d'altitude 1:

Rivière: Kappo ALLOUPE LOIRE LAÏET

Station: P. 15 du Bouchet

Placé le 8 Octobre 1966

à 10 h. 20

Cote à l'échelle: 90,29

Lève le 10 Octobre 1966

à 10 h. 30

Cote à l'échelle: 90,24

Limnigraphe OTF type R-16

Feuille n° 34

Repère de nivellement 93,53

Bord supérieur du Toubage

03982X0009/P

(91,00)

(90,50)

90,29

90,29

(90,00)

Lundi
3Mardi
4Mercredi
5Jeudi
6Vendredi
7

8

Samedi
9Dimanche
10

Rivière: *Rivière Allard*
 Station: *Pointe du Bouquet*
 Place 10: *10 Octobre 1966*
 à 10 h 30
 Cote d'Echelle: *90.29*
 Ligne 10: *17 Octobre 1966*
 à 10 h 30
 Cote d'Echelle: *90.26*

Loire-Loiret

Limnigraph OTT Type R-16
Feuille n° 35


Réserve de charbon 93,53 TGN
Bord Supérieur du Triage

03982X0009/P

(91.00)

(90.50)

(90.00)



1 METRE SOUS LAUTRE EXIGENCE

Papier N° 403 R 23

Rivière: KOPPE MILVAINLE LOIRE LOIRET

Station: Ruisseau de Bruchet

Placé le: 17 Octobre 1966

à 10 h 30

Cote d'Echelle: 90.20

Ligne le: 24 Octobre 1966

à 10 h 30

Cote d'Echelle: 90.30

Linnéographe

OTF Type R 1.6

Faible

n: 3-6

type: charbonnier 93.53

Ruisseau de Bruchet

03982X0009/P

(90.20)

(90.50)

(90.80)

(90.00)

90.30

Papier N° 402 P. 23 f

Rivière: Nappes alluviales
 Station: Puits du Bouchet
 Niveau: 24 Octobre 1966
 A: 10 h 30
 Cote à l'échelle: 40,30
 Niveau: 24 Octobre 1966
 A: 10 h 45
 Cote à l'échelle: 40,46

Limnigraphie: C.T. Type: R 116
 Feuille: n° 57


Région de Villeneuve 1931-3
 Riv. supérieure du Toubage

03982X0009/P

(00,00)

(00,50)

(00,00)



90,30

90,46

Rebelle, 42001629

Species	W. Woodpecker	Altitude	2000 ft	Latitude	10° 15' N	Longitude	86° 15' W
Station	Barro Colorado	Tree	100 ft				
Date	13 Nov 1966						
Time	12:45						
Collected by	J. & E. S. S.						
Date	14 Nov 1966						
Time	11:30						
Collected by	J. & E. S. S.						

Samuel Joseph Smith to the Hon. R. W.
Fletcher, Esq.

Reprinted from *Stoughton* 1933

Birth September 18th 1862 Albany

03982X0009/P

ALL INFORMATION CONTAINED
HEREIN IS UNCLASSIFIED

19/27

陳子昂

鼓吹

1954

3

५०१८

—

3

4

5

6

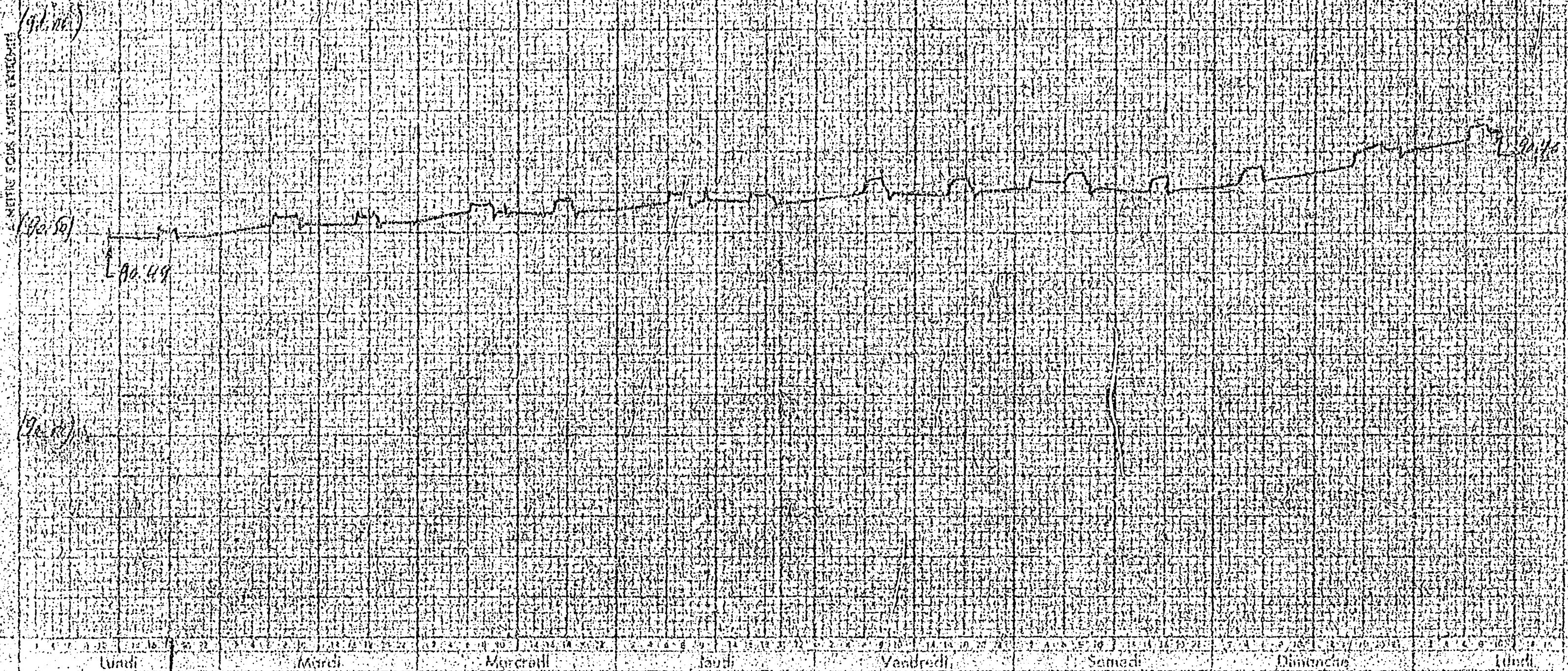
y-

Station 2.119 9 9
Ligne d'altitude
Place 10 1966
Echelle 1:300
Date 14 Novembre 1966
Echelle 1:300

Ligne d'altitude
Echelle 1:300

Repartir de l'altitude 1:300
Bord d'altitude 1:300

03982X0009/P



Musée alpin de la Savoie
Musée de la Vallée de la Maurienne
Date 16/11/1966
Alt. 30
Cote d'altitude 9075
Date 16/11/1966
Alt. 30
Cote d'altitude 9076

Limacopse 077 Type R-16
Touche 1/10

03982X0009/P

Rapport de l'expédition 9353
Brid. alpin de la Vallée de la Maurienne

(91.00)

(90.80)



Paper No 2038 204

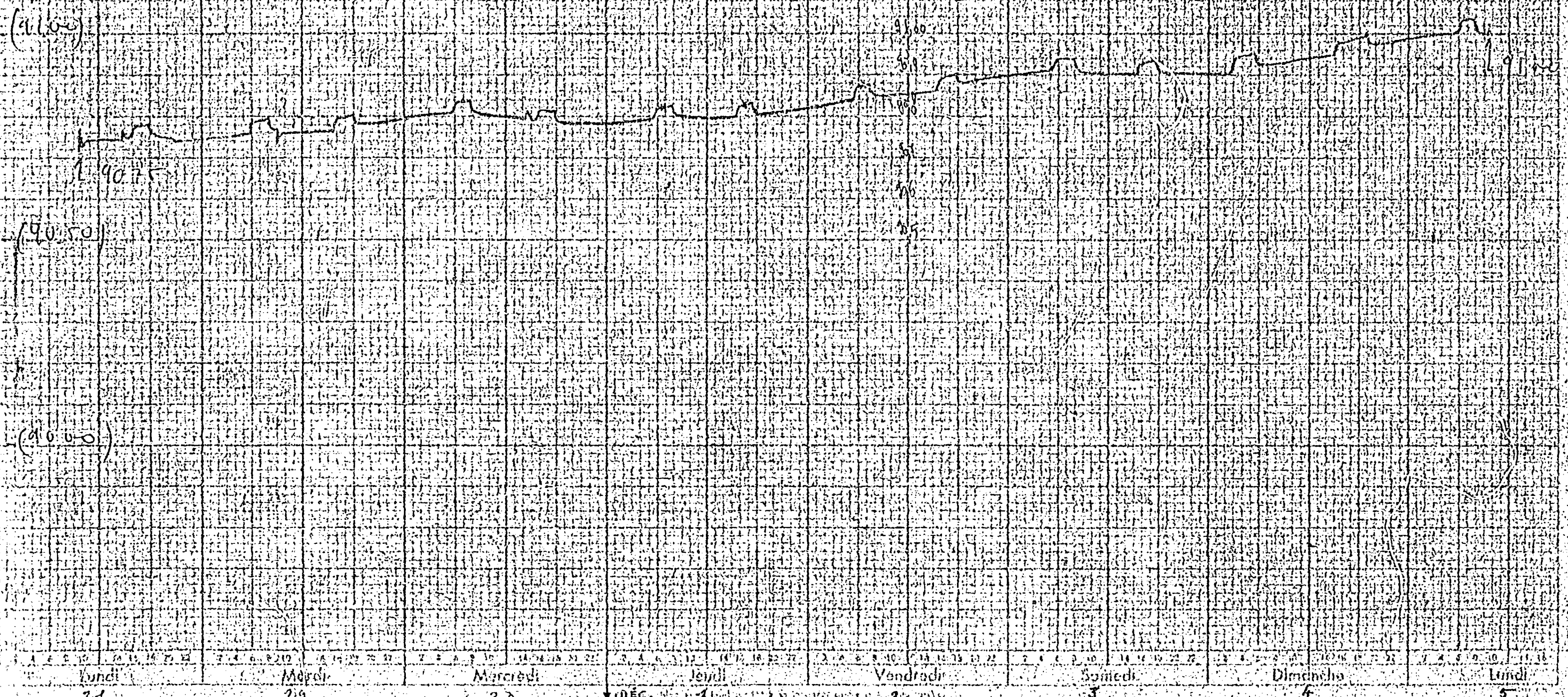
Station 398-1-9 Rivière
Nappe alluviale
Puits de Perçage
Date 10.08.1960
Prof. 30
Cote à l'échelle 4075
Date 10.08.1960
Prof. 30
Cote à l'échelle 4075

Spéc. de l'installation
S. S. S.
S. S. S.
S. S. S.

Enregistrement du
Lithographie OTT type P-16
Feuille n° 42

03982X0009/P

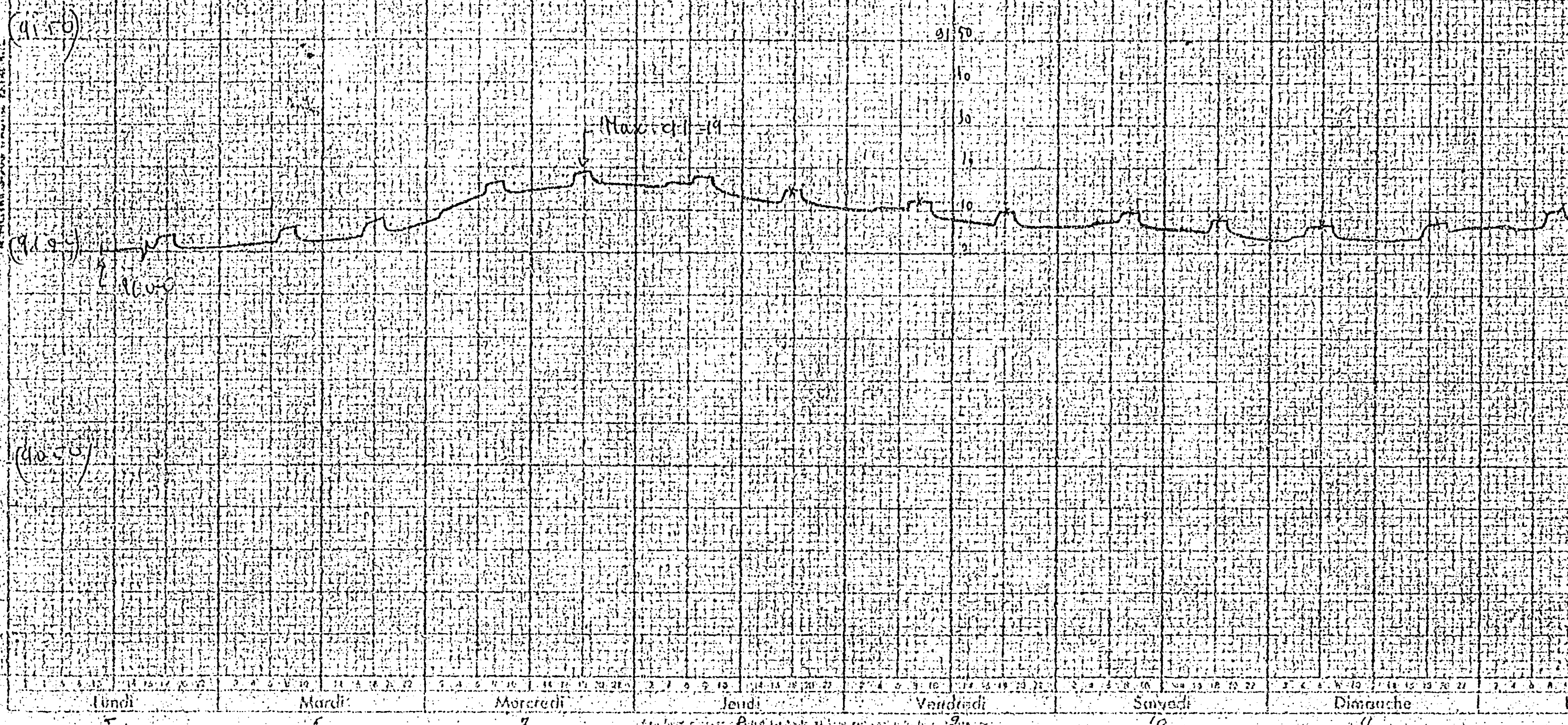
A METRE SOUS L'AUTRE EXTENSION



Alvares, Nere	Williamale	Love Court
Adrian	Pauline	Boardwalk
March 14	December 1960	
4	110	1.30
Case of Echelle	110	0.0
Love to	Alfred	March 1960
4	110	1.20
Case of Echelle	110	0.8

Summ. compl.	0.17	type R	1.6
Levalle	in	43	

03982X0009/P



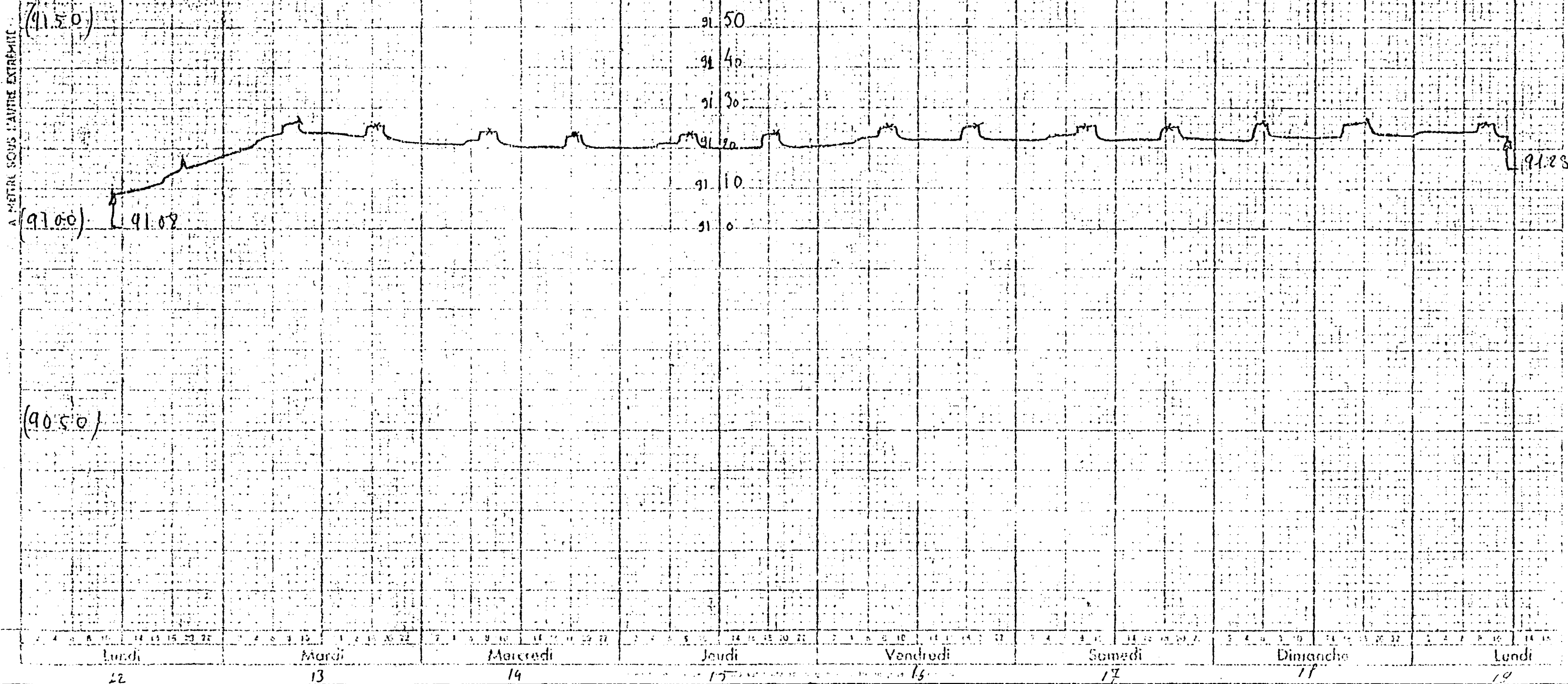
Papier N° 403 R 231

Rivière: Rive Alouette, Loue, Loue
 Station: Rive du Bouclier
 Date: 12-12-1966
 h: 10 h 30
 Cote d'échelle: 91.08
 Date: 14-12-1966
 h: 10 h 30
 Cote d'échelle: 91.23

Limnigraph OTT type R-16
 Feuille n° 114

03982X0009/P

Reprise de l'avalanche 913.53
 Bord Supérieur du Tibrege



2000

Rivista

Enregistrement du

Échelle d'altitude :

Address: MOORE, ALDWORTH, COLBERT STREET

Mit dem Aufsteig der Bevölkerung

Aug. 1st 1882

1947-1948

Case # 84-1014-13

1761-1762 D. 1761-1762

10-1-50

[Faint handwritten text at the bottom of the page]

Memoria de Recolección 23.53

Partie Supérieure du Tubage

03982X0009/P

19150

1943

11/25/77

Station

Latitude

Longitude

Echelle (Altitude)


River: *WAPPA, Colorado*
 Station: *Point 1, San Juan*
 Date: *10/10/1960*
 Time: *10:30*
 Name: *W. H. H.*
 Date: *10/10/1960*
 Name: *W. H. H.*
 Date: *10/10/1960*

W. H. H. 10/10/1960
Point 1, San Juan

Point 1, San Juan
Point 1, San Juan

03982X0009/P

Vertical Scale (Feet)



1000

900

800

700

600

500

400

300

200

100

0

100

200

300

400

500

600

700

800

900

1000

1100

1200

1300

1400

1500

1600

1700

1800

1900

2000

2100

2200

2300

2400

2500

2600

2700

2800

2900

3000

3100

3200

3300

3400

3500

3600

3700

3800

3900

4000

4100

4200

4300

4400

4500

4600

4700

4800

4900

5000

5100

5200

5300

5400

5500

5600

5700

5800

5900

6000

6100

6200

6300

6400

6500

6600

6700

6800

6900

7000

7100

7200

7300

7400

7500

7600

7700

7800

7900

8000

8100

8200

8300

8400

8500

8600

8700

8800

8900

9000

9100

9200

9300

9400

9500

9600

9700

9800

9900

10000

10100

10200

10300

10400

10500

10600

10700

10800

10900

11000

11100

11200

11300

11400

11500

11600

11700

11800

11900

12000

12100

12200

12300

12400

12500

12600

12700

12800

12900

13000

13100

13200

13300

13400

13500

13600

13700

13800

13900

14000

14100

14200

14300

14400

14500

14600

14700

14800

14900

15000

15100

15200

15300

15400

15500

15600

15700

15800

15900

16000

16100

16200

16300

16400

16500

16600

16700

16800

16900

17000

17100

17200

17300

17400

17500

17600

17700

17800

17900

18000

18100

18200

18300

18400

18500

18600

18700

18800

18900

19000

19100

19200

19300

19400

19500

19600

19700

19800

19900

20000

20100

20200

20300

20400

20500

20600

20700

20800

20900

21000

21100

21200

21300

21400

21500

21600

21700

21800

21900

22000

22100

22200

22300

22400

22500

22600

22700

22800

22900

23000

23100

23200

23300

23400

23500

23600

23700

23800

23900

24000

24100

24200

24300

24400

24500

24600

24700

24800

24900

25000

25100

25200

25300

25400

25500

25600

25700

25800

25900

26000

26100

26200

26300

26400

26500

26600

26700

26800

26900

27000

27100

27200

27300

27400

27500

27600

27700

27800

27900

28000

28100

28200

28300

28400

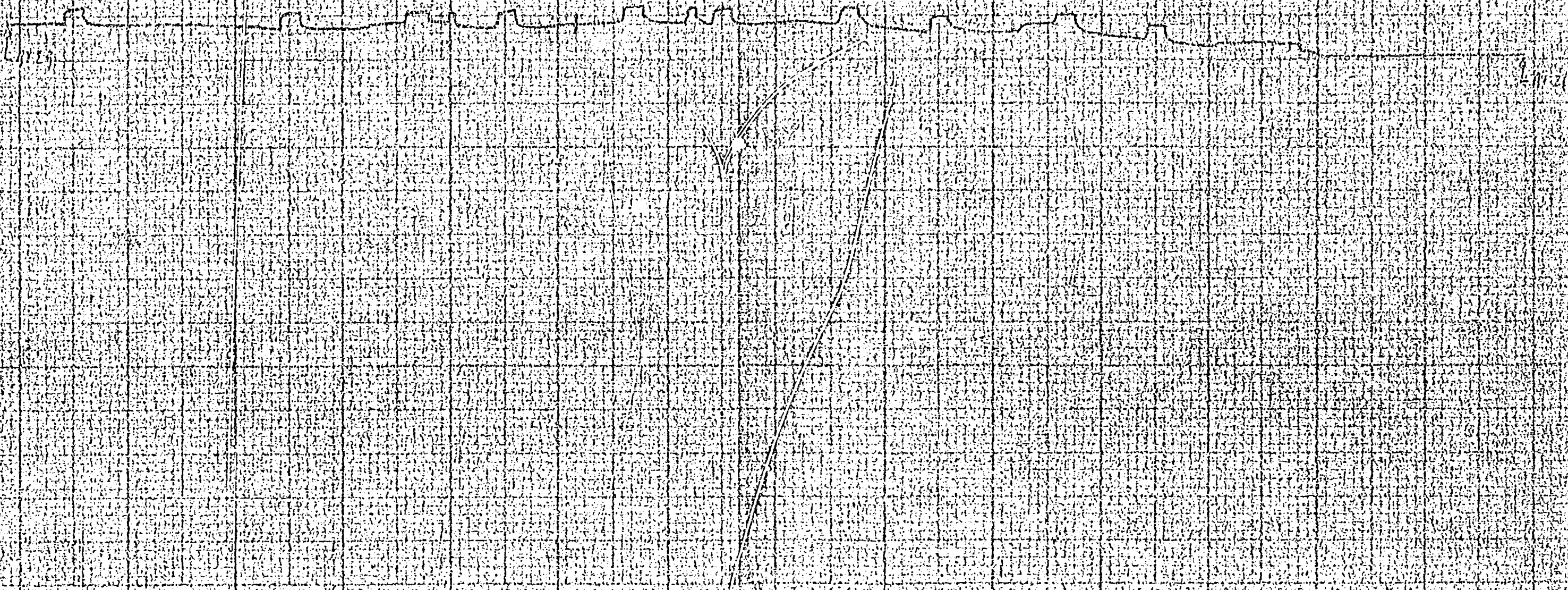
28500

28600

0501

03982X0009/E

Leningrad 1942
Favrille 1942
Favrille 1942



Lodi	Mandi	NAC: crachi	Jendi	Vundranji	Samudri	Dhanturbe	Ghatgaon
------	-------	-------------	-------	-----------	---------	-----------	----------

Station

Culture

Enregistrement de


Echelle d'altitude

Station: 1000 m
Cote: 1000 m
Date: 10/10/1968

Enregistrement de: 1000 m
Date: 10/10/1968

03982X0009/P

Cote: 1000 m
Date: 10/10/1968
Station: 1000 m
Cote: 1000 m
Date: 10/10/1968



Altitude 1000 m
Soleil
Mars 10.6
Cote d'altitude 7.4
Ligne 12.3
Cote d'altitude 7.4

Libella 10.7
Altimètre 10.9

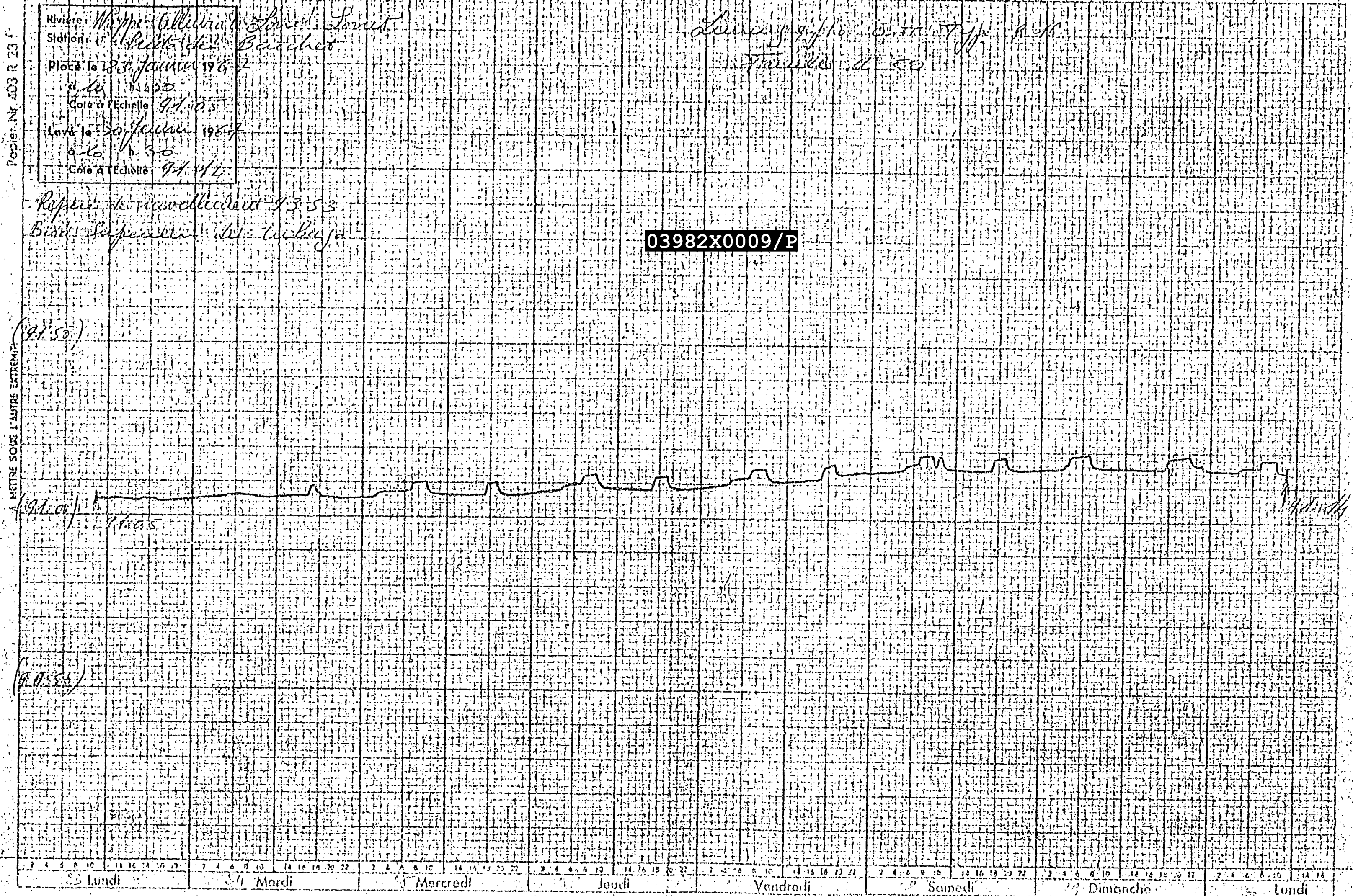
03982X0009/P

Rapport de l'altitude 10.3
Belle journée en altitude

(et. etc.)



(P. 10.5)



Station
Place
Date
Time
Cours

03982X0009/P

91.50

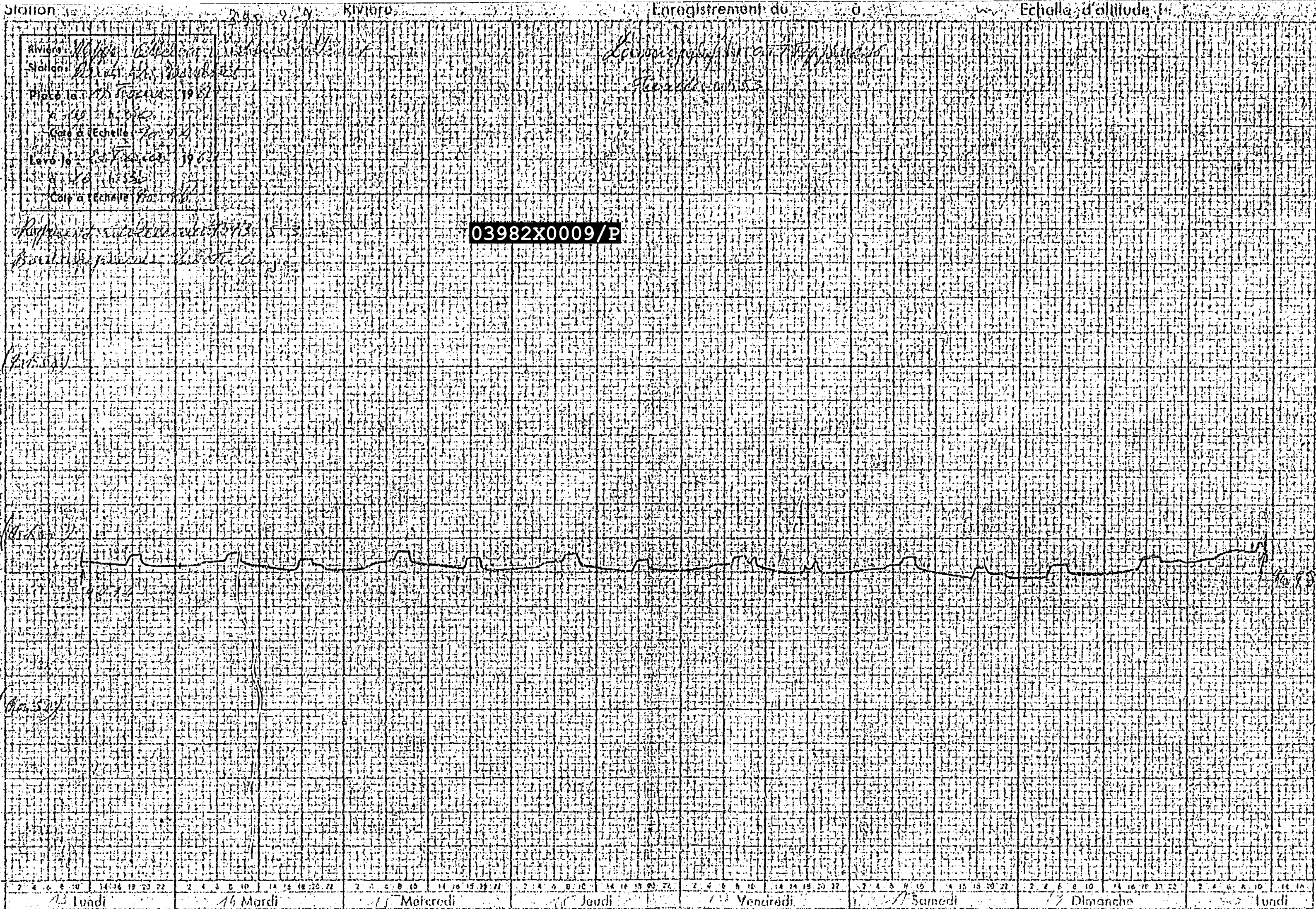
91.50

91.50

03982X0009/P

40

A METTRE SOUS L'AUTRE EXTREMITE



03982X0009/P

Handwritten notes in the top left corner, possibly a date or reference number.

Handwritten notes in the middle left section.

03982X0009/P

03982X0009/P

Station

Riviera

Imregisreputant do

Appelle d'instance

03982X0009/P

River MAPPE ALPINE LOIRE-LOIRE
Secteur du Sud-Est
Plan 1/50000
Cote 1000
Cote 1000
Cote 1000
Cote 1000
Cote 1000

Cartographie 1/50000
Feuille No.

03982X0009/P

Reprise de nivellement 1000
Bord d'altitude du Sud-Est

1000

1000

1000

Station

398-2-9

Rivière

Enregistrement du

a

Echelle d'altitude

Rivière: VAREPE ALLUVIAL
Station: 398-2-9
Place: 100-100-100
Date: 10-10-10
Cote: 100-100
Date: 10-10-10
Cote: 100-100

03982X0009/P

91.50

91.00

90.50

90.70

10 Lundi 11 Mardi 12 Mercredi 13 Jeudi 14 Vendredi 15 Samedi 16 Dimanche 17 Lundi

MAPPE ALLEGATA 1942-1943
PAG. 1
PAG. 2
PAG. 3
PAG. 4
PAG. 5
PAG. 6
PAG. 7
PAG. 8
PAG. 9
PAG. 10
PAG. 11
PAG. 12
PAG. 13
PAG. 14
PAG. 15
PAG. 16
PAG. 17
PAG. 18
PAG. 19
PAG. 20
PAG. 21
PAG. 22
PAG. 23
PAG. 24
PAG. 25
PAG. 26
PAG. 27
PAG. 28
PAG. 29
PAG. 30
PAG. 31
PAG. 32
PAG. 33
PAG. 34
PAG. 35
PAG. 36
PAG. 37
PAG. 38
PAG. 39
PAG. 40
PAG. 41
PAG. 42
PAG. 43
PAG. 44
PAG. 45
PAG. 46
PAG. 47
PAG. 48
PAG. 49
PAG. 50
PAG. 51
PAG. 52
PAG. 53
PAG. 54
PAG. 55
PAG. 56
PAG. 57
PAG. 58
PAG. 59
PAG. 60
PAG. 61
PAG. 62
PAG. 63
PAG. 64
PAG. 65
PAG. 66
PAG. 67
PAG. 68
PAG. 69
PAG. 70
PAG. 71
PAG. 72
PAG. 73
PAG. 74
PAG. 75
PAG. 76
PAG. 77
PAG. 78
PAG. 79
PAG. 80
PAG. 81
PAG. 82
PAG. 83
PAG. 84
PAG. 85
PAG. 86
PAG. 87
PAG. 88
PAG. 89
PAG. 90
PAG. 91
PAG. 92
PAG. 93
PAG. 94
PAG. 95
PAG. 96
PAG. 97
PAG. 98
PAG. 99
PAG. 100

Pagina di riferimento 93-13
Data di nascita 1914-1915

Longobardi T. P. R. C.
PAG. 1

03982X0009/P

1914

1914

Echelle d'altitude

1. ENTRE SOUS-AUTRE DONT

Solo bilingue

THE UNIVERSITY OF CHICAGO

198001


2008

0511

03982X0009/P

Lundi

Papier N° 403 B 23




Rivière: RIVIERE AUBRE
Station: Boule du Boulon
Date: 1 Mai 1967
Echelle: 90.75
Date: 8 Mai 1967
Echelle: 90.68

Après la crue de 93.53
Niveau moyen de l'été

A METRE SOUS L'AUTRE EXTREME

Papier Nr 403 R 23 f


4 METRE SOUS L'AUTRE EXTREMITE



Proper N-303 a 23

SHAFER, RUTH, SNOW, RUTH

03982X0009/E



Rebelle d'attitude

WATER CO. OF THE CITY OF NEW YORK

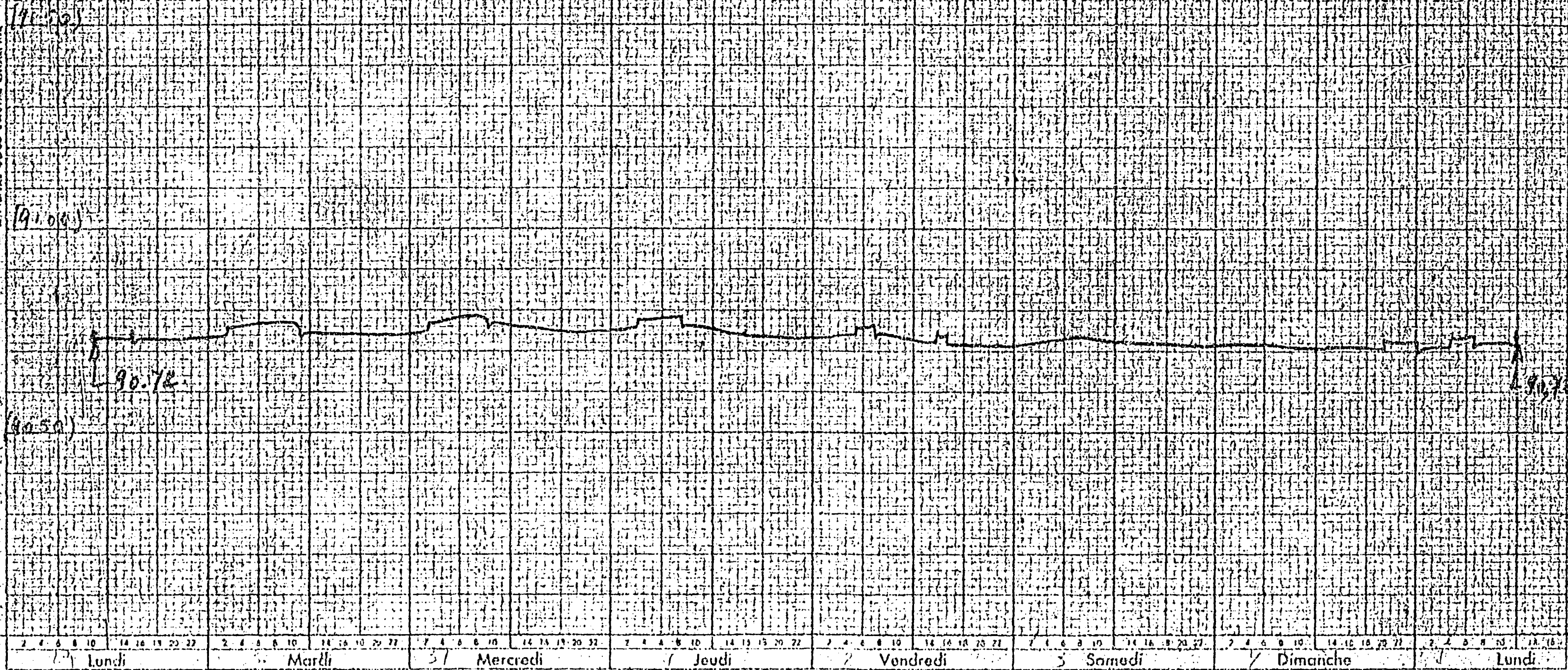
03982X0009/P

9049

Echelle d'altitude :

MEMBER FOR LAMTAS DETRIMENT

03982X0009/P




Echelle d'altitude

11-11-68

Riviere	KAPRE	CHUVALE	SOI AIENTI
Station	Pluvial	Reservoir	
Place	3740	1964	
1964	3740		
Cote & Echelle	9072		
Levee	11740	1964	
1964	11740		
Cote & Echelle	9076		

03982X0009/P



Station 398 2. y. Rivière

Enregistrement du à


Echelle d'altitude 1

Papier N° 403 R 231

Rivière NARRE ALLUING
Station 398 2. y. Rivière
Météo 15/10/1967
à 10 h 30
Cote à l'échelle 90.60
Ligne à 10 h 30
à 10 h 30
Cote à l'échelle 90.60

03982X0009/P

1 METRE SOUS L'AUTRE EXTREME

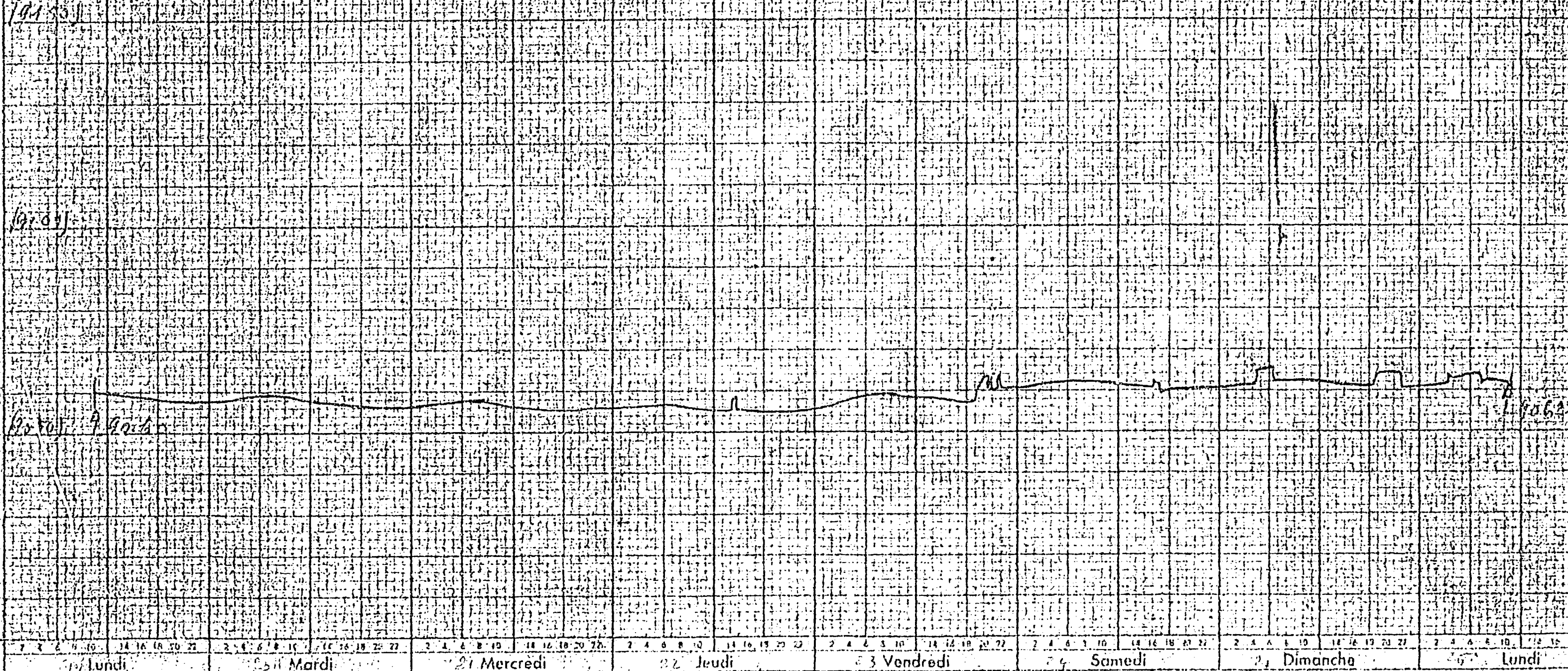


1 2 3 4 5 6 7 8 9 10 11 12 13 14 15 16 17 18 19 20 21 22	1 2 3 4 5 6 7 8 9 10 11 12 13 14 15 16 17 18 19 20 21 22	1 2 3 4 5 6 7 8 9 10 11 12 13 14 15 16 17 18 19 20 21 22	1 2 3 4 5 6 7 8 9 10 11 12 13 14 15 16 17 18 19 20 21 22	1 2 3 4 5 6 7 8 9 10 11 12 13 14 15 16 17 18 19 20 21 22	1 2 3 4 5 6 7 8 9 10 11 12 13 14 15 16 17 18 19 20 21 22	1 2 3 4 5 6 7 8 9 10 11 12 13 14 15 16 17 18 19 20 21 22	1 2 3 4 5 6 7 8 9 10 11 12 13 14 15 16 17 18 19 20 21 22
Lundi	Mardi	Mercredi	Jeudi	Vendredi	Samedi	Dimanche	Lundi

Echelle d'altitude :

[illegible]

03982X0009/P



Station

398-2-9

River

Longitude

0

Latitude

Papier Nr 403 R 23

Rivière: *Nappa Alloua*
Station: *Fl. de Bourbe*
Placé le: *26 Juin 1957*
à: *12 h 30*
Cote à l'échelle: *90.62*
Levé le: *3 Juillet 1957*
à: *10 h 15*
Cote à l'échelle: *90.60*

Aménagement de l'axe
Tra. S. 1. 72

Repère de Nivellement 93.5
17.4 Repère de l'axe

03982X0009/P

A METRE SOUS L'AUTRE EXTRÊME

(91.50)

(91.00)

(90.30) 90.62

90.60

1 2 3 4 5 6 7 8 9 10 11 12 13 14 15 16 17 18 19 20 21 22 23 24 25 26 27 28 29 30 31 32	1 2 3 4 5 6 7 8 9 10 11 12 13 14 15 16 17 18 19 20 21 22 23 24 25 26 27 28 29 30 31 32	1 2 3 4 5 6 7 8 9 10 11 12 13 14 15 16 17 18 19 20 21 22 23 24 25 26 27 28 29 30 31 32	1 2 3 4 5 6 7 8 9 10 11 12 13 14 15 16 17 18 19 20 21 22 23 24 25 26 27 28 29 30 31 32	1 2 3 4 5 6 7 8 9 10 11 12 13 14 15 16 17 18 19 20 21 22 23 24 25 26 27 28 29 30 31 32	1 2 3 4 5 6 7 8 9 10 11 12 13 14 15 16 17 18 19 20 21 22 23 24 25 26 27 28 29 30 31 32	1 2 3 4 5 6 7 8 9 10 11 12 13 14 15 16 17 18 19 20 21 22 23 24 25 26 27 28 29 30 31 32	1 2 3 4 5 6 7 8 9 10 11 12 13 14 15 16 17 18 19 20 21 22 23 24 25 26 27 28 29 30 31 32	1 2 3 4 5 6 7 8 9 10 11 12 13 14 15 16 17 18 19 20 21 22 23 24 25 26 27 28 29 30 31 32	1 2 3 4 5 6 7 8 9 10 11 12 13 14 15 16 17 18 19 20 21 22 23 24 25 26 27 28 29 30 31 32
Lundi	Mardi	Mercredi	Jeudi	Vendredi	Samedi	Dimanche	Lundi	Mardi	Mercredi

Station 398 2 2 Rivière Enregistrement du à Echelle d'altitude 1 :

2001 21 43 23 23

Rivière:	KAPPA ALU VIN E LOIRE LOIRE
Stat. dist.:	Ports du BOUTET
Placé le:	18 fév 1957
à 10 h 15	
Cote d'échelle:	90410
Lève le:	10 fév 1957
à 10 h 15	
Cote d'échelle:	9053

Alum. Graph. o. T. Type K16
T. 125. v. 78

03982X0009/P

7-11334 5025 7109 31313

191.52)

10.00

190.50 115 40.40

905

Lundi

Mardi

Mercredi

JeeDi

Vendredi

Samedi

Dimanche

6. Lundi

Station

318 7-9

Rivière

Enregistrement du

à

Echelle d'altitude :

Papier N° 403 R 23 f

Rivière: NAPPÉ ALLEUVIALE LOIRE-LUYET
Station: Buisson de Buisson
Météo: 10 juillet 1967
10 h 45
Cote d'Echelle: 90.53
Cote d'Echelle: 90.53
Cote d'Echelle: 90.53

Limite de la zone Type R 16
FEL 00 12 70

03982X0009/P

Relevé de la zone de Buisson
Buisson de Buisson

1967

1967

1967

1967

1 2 3 4 5 6 7 8 9 10 11 12 13 14 15 16 17 18 19 20 21 22 23 24 25 26 27 28 29 30 31 32 33 34 35 36 37 38 39 40 41 42 43 44 45 46 47 48 49 50 51 52 53 54 55 56 57 58 59 60 61 62 63 64 65 66 67 68 69 70 71 72 73 74 75 76 77 78 79 80 81 82 83 84 85 86 87 88 89 90 91 92 93 94 95 96 97 98 99 100 101 102 103 104 105 106 107 108 109 110 111 112 113 114 115 116 117 118 119 120 121 122 123 124 125 126 127 128 129 130 131 132 133 134 135 136 137 138 139 140 141 142 143 144 145 146 147 148 149 150 151 152 153 154 155 156 157 158 159 160 161 162 163 164 165 166 167 168 169 170 171 172 173 174 175 176 177 178 179 180 181 182 183 184 185 186 187 188 189 190 191 192 193 194 195 196 197 198 199 200 201 202 203 204 205 206 207 208 209 210 211 212 213 214 215 216 217 218 219 220 221 222 223 224 225 226 227 228 229 230 231 232 233 234 235 236 237 238 239 240 241 242 243 244 245 246 247 248 249 250 251 252 253 254 255 256 257 258 259 260 261 262 263 264 265 266 267 268 269 270 271 272 273 274 275 276 277 278 279 280 281 282 283 284 285 286 287 288 289 290 291 292 293 294 295 296 297 298 299 300 301 302 303 304 305 306 307 308 309 310 311 312 313 314 315 316 317 318 319 320 321 322 323 324 325 326 327 328 329 330 331 332 333 334 335 336 337 338 339 340 341 342 343 344 345 346 347 348 349 350 351 352 353 354 355 356 357 358 359 360 361 362 363 364 365 366 367 368 369 370 371 372 373 374 375 376 377 378 379 380 381 382 383 384 385 386 387 388 389 390 391 392 393 394 395 396 397 398 399 400 401 402 403 404 405 406 407 408 409 410 411 412 413 414 415 416 417 418 419 420 421 422 423 424 425 426 427 428 429 430 431 432 433 434 435 436 437 438 439 440 441 442 443 444 445 446 447 448 449 450 451 452 453 454 455 456 457 458 459 460 461 462 463 464 465 466 467 468 469 470 471 472 473 474 475 476 477 478 479 480 481 482 483 484 485 486 487 488 489 490 491 492 493 494 495 496 497 498 499 500 501 502 503 504 505 506 507 508 509 510 511 512 513 514 515 516 517 518 519 520 521 522 523 524 525 526 527 528 529 530 531 532 533 534 535 536 537 538 539 540 541 542 543 544 545 546 547 548 549 550 551 552 553 554 555 556 557 558 559 560 561 562 563 564 565 566 567 568 569 570 571 572 573 574 575 576 577 578 579 580 581 582 583 584 585 586 587 588 589 590 591 592 593 594 595 596 597 598 599 600 601 602 603 604 605 606 607 608 609 610 611 612 613 614 615 616 617 618 619 620 621 622 623 624 625 626 627 628 629 630 631 632 633 634 635 636 637 638 639 640 641 642 643 644 645 646 647 648 649 650 651 652 653 654 655 656 657 658 659 660 661 662 663 664 665 666 667 668 669 670 671 672 673 674 675 676 677 678 679 680 681 682 683 684 685 686 687 688 689 690 691 692 693 694 695 696 697 698 699 700 701 702 703 704 705 706 707 708 709 710 711 712 713 714 715 716 717 718 719 720 721 722 723 724 725 726 727 728 729 730 731 732 733 734 735 736 737 738 739 740 741 742 743 744 745 746 747 748 749 750 751 752 753 754 755 756 757 758 759 760 761 762 763 764 765 766 767 768 769 770 771 772 773 774 775 776 777 778 779 780 781 782 783 784 785 786 787 788 789 790 791 792 793 794 795 796 797 798 799 800 801 802 803 804 805 806 807 808 809 810 811 812 813 814 815 816 817 818 819 820 821 822 823 824 825 826 827 828 829 830 831 832 833 834 835 836 837 838 839 840 841 842 843 844 845 846 847 848 849 850 851 852 853 854 855 856 857 858 859 860 861 862 863 864 865 866 867 868 869 870 871 872 873 874 875 876 877 878 879 880 881 882 883 884 885 886 887 888 889 890 891 892 893 894 895 896 897 898 899 900 901 902 903 904 905 906 907 908 909 910 911 912 913 914 915 916 917 918 919 920 921 922 923 924 925 926 927 928 929 930 931 932 933 934 935 936 937 938 939 940 941 942 943 944 945 946 947 948 949 950 951 952 953 954 955 956 957 958 959 960 961 962 963 964 965 966 967 968 969 970 971 972 973 974 975 976 977 978 979 980 981 982 983 984 985 986 987 988 989 990 991 992 993 994 995 996 997 998 999 1000 1001 1002 1003 1004 1005 1006 1007 1008 1009 1010 1011 1012 1013 1014 1015 1016 1017 1018 1019 1020 1021 1022 1023 1024 1025 1026 1027 1028 1029 1030 1031 1032 1033 1034 1035 1036 1037 1038 1039 1040 1041 1042 1043 1044 1045 1046 1047 1048 1049 1050 1051 1052 1053 1054 1055 1056 1057 1058 1059 1060 1061 1062 1063 1064 1065 1066 1067 1068 1069 1070 1071 1072 1073 1074 1075 1076 1077 1078 1079 1080 1081 1082 1083 1084 1085 1086 1087 1088 1089 1090 1091 1092 1093 1094 1095 1096 1097 1098 1099 1100 1101 1102 1103 1104 1105 1106 1107 1108 1109 1110 1111 1112 1113 1114 1115 1116 1117 1118 1119 1120 1121 1122 1123 1124 1125 1126 1127 1128 1129 1130 1131 1132 1133 1134 1135 1136 1137 1138 1139 1140 1141 1142 1143 1144 1145 1146 1147 1148 1149 1150 1151 1152 1153 1154 1155 1156 1157 1158 1159 1160 1161 1162 1163 1164 1165 1166 1167 1168 1169 1170 1171 1172 1173 1174 1175 1176 1177 1178 1179 1180 1181 1182 1183 1184 1185 1186 1187 1188 1189 1190 1191 1192 1193 1194 1195 1196 1197 1198 1199 1200 1201 1202 1203 1204 1205 1206 1207 1208 1209 1210 1211 1212 1213 1214 1215 1216 1217 1218 1219 1220 1221 1222 1223 1224 1225 1226 1227 1228 1229 1230 1231 1232 1233 1234 1235 1236 1237 1238 1239 1240 1241 1242 1243 1244 1245 1246 1247 1248 1249 1250 1251 1252 1253 1254 1255 1256 1257 1258 1259 1260 1261 1262 1263 1264 1265 1266 1267 1268 1269 1270 1271 1272 1273 1274 1275 1276 1277 1278 1279 1280 1281 1282 1283 1284 1285 1286 1287 1288 1289 1290 1291 1292 1293 1294 1295 1296 1297 1298 1299 1300 1301 1302 1303 1304 1305 1306 1307 1308 1309 1310 1311 1312 1313 1314 1315 1316 1317 1318 1319 1320 1321 1322 1323 1324 1325 1326 1327 1328 1329 1330 1331 1332 1333 1334 1335 1336 1337 1338 1339 1340 1341 1342 1343 1344 1345 1346 1347 1348 1349 1350 1351 1352 1353 1354 1355 1356 1357 1358 1359 1360 1361 1362 1363 1364 1365 1366 1367 1368 1369 1370 1371 1372 1373 1374 1375 1376 1377 1378 1379 1380 1381 1382 1383 1384 1385 1386 1387 1388 1389 1390 1391 1392 1393 1394 1395 1396 1397 1398 1399 1400 1401 1402 1403 1404 1405 1406 1407 1408 1409 1410 1411 1412 1413 1414 1415 1416 1417 1418 1419 1420 1421 1422 1423 1424 1425 1426 1427 1428 1429 1430 1431 1432 1433 1434 1435 1436 1437 1438 1439 1440 1441 1442 1443 1444 1445 1446 1447 1448 1449 1450 1451 1452 1453 1454 1455 1456 1457 1458 1459 1460 1461 1462 1463 1464 1465 1466 1467 1468 1469 1470 1471 1472 1473 1474 1475 1476 1477 1478 1479 1480 1481 1482 1483 1484 1485 1486 1487 1488 1489 1490 1491 1492 1493 1494 1495 1496 1497 1498 1499 1500 1501 1502 1503 1504 1505 1506 1507 1508 1509 1510 1511 1512 1513 1514 1515 1516 1517 1518 1519 1520 1521 1522 1523 1524 1525 1526 1527 1528 1529 1530 1531 1532 1533 1534 1535 1536 1537 1538 1539 1540 1541 1542 1543 1544 1545 1546 1547 1548 1549 1550 1551 1552 1553 1554 1555 1556 1557 1558 1559 1560 1561 1562 1563 1564 1565 1566 1567 1568 1569 1570 1571 1572 1573 1574 1575 1576 1577 1578 1579 1580 1581 1582 1583 1584 1585 1586 1587 1588 1589 1590 1591 1592 1593 1594 1595 1596 1597 1598 1599 1600 1601 1602 1603 1604 1605 1606 1607 1608 1609 1610 1611 1612 1613 1614 1615 1616 1617 1618 1619 1620 1621 1622 1623 1624 1625 1626 1627 1628 1629 1630 1631 1632 1633 1634 1635 1636 1637 1638 1639 1640 1641 1642 1643 1644 1645 1646 1647 1648 1649 1650 1651 1652 1653 1654 1655 1656 1657 1658 1659 1660 1661 1662 1663 1664 1665 1666 1667 1668 1669 1670 1671 1672 1673 1674 1675 1676 1677 1678 1679 1680 1681 1682 1683 1684 1685 1686 1687 1688 1689 1690 1691 1692 1693 1694 1695 1696 1697 1698 1699 1700 1701 1702 1703 1704 1705 1706 1707 1708 1709 1710 1711 1712 1713 1714 1715 1716 1717 1718 1719 1720 1721 1722 1723 1724 1725 1726 1727 1728 1729 1730 1731 1732 1733 1734 1735 1736 1737 1738 1739 1740 1741 1742 1743 1744 1745 1746 1747 1748 1749 1750 1751 1752 1753 1754 1755 1756 1757 1758 1759 1760 1761 1762 1763 1764 1765 1766 1767 1768 1769 1770 1771 1772 1773 1774 1775 1776 1777 1778 1779 1780 1781 1782 1783 1784 1785 1786 1787 1788 1789 1790 1791 1792 1793 1794 1795 1796 1797 1798 1799 1800 1801 1802 1803 1804 1805 1806 1807 1808 1809 1810 1811 1812 1813 1814 1815 1816 1817 1818 1819 1820 1821 1822 1823 1824 1825 1826 1827 1828 1829 1830 1831 1832 1833 1834 1835 1836 1837 1838 1839 1840 1841 1842 1843 1844 1845 1846 1847 1848 1849 1850 1851 1852 1853 1854 1855 1856 1857 1858 1859 1860 1861 1862 1863 1864 1865 1866 1867 1868 1869 1870 1871 1872 1873 1874 1875 1876 1877 1878 1879 1880 1881 1882 1883 1884 1885 1886 1887 1888 1889 1890 1891 1892 1893 1894 1895 1896 1897 1898 1899 1900 1901 1902 1903 1904 1905 1906 1907 1908 1909 1910 1911 1912 1913 1914 1915 1916 1917 1918 1919 1920 1921 1922 1923 1924 1925 1926 1927 1928 1929 1930 1931 1932 1933 1934 1935 1936 1937 1938 1939 1940 1941 1942 1943 1944 1945 1946 1947 1948 1949 1950 1951 1952 1953 1954 1955 1956 1957 1958 1959 1960 1961 1962 1963 1964 1965 1966 1967 1968 1969 1970 1971 1972 1973 1974 1975 1976 1977 1978 1979 1980 1981 1982 1983 1984 1985 1986 1987 1988 1989 1990 1991 1992 1993 1994 1995 1996 1997 1998 1999 2000 2001 2002 2003 2004 2005 2006 2007 2008 2009 2010 2011 2012 2013 2014 2015 2016 2017 2018 2019 2020 2021 2022 2023 2024 2025 2026 2027 2028 2029 2030 2031 2032 2033 2034 2035 2036 2037 2038 2039 2040 2041 2042 2043 2044 2045 2046 2047 2048 2049 2050 2051 2052 2053 2054 2055 2056 2057 2058 2059 2060 2061 2062 2063 2064 2065 2066 2067 2068 2069 2070 2071 2072 2073 2074 2075 2076 2077 2078 2079 2080 2081 2082 2083 2084 2085 2086 2087 2088 2089 2090 2091 2092 2093 2094 2095 2096 2097 2098 2099 2100 2101 2102 2103 2104 2105 2106 2107 2108 2109 2110 2111 2112 2113 2114 2115 2116 2117 2118 2119 2120 2121 2122 2123 2124 2125 2126 2127 2128 2129 2130 2131 2132 2133 2134 2135 2136 2137 2138 2139 2140 2141 2142 2143 2144 2145 2146 2147 2148 2149 2150 2151 2152 2153 2154 2155 2156 2157 2158 2159 2160 2161 2162 2163 2164 2165 2166 2167 2168 2169 2170 2171 2172 2173 2174 2175 2176 2177 2178 2179 2180 2181 2182 2183 2184 2185 2186 2187 2188 2189 2190 2191 2192 2193 2194 2195 2196 2197 2198 2199 2200 2201 2202 2203 2204 2205 2206 2207 2208 2209 2210 2211 2212 2213 2214 2215 2216 2217 2218 2219 2220 2221 2222 2223 2224 2225 2226 2227 2228 2229 2230 2231 2232 2233 2234 2235 2236 2237 2238 2239 2240 2241 2242 2243 2244 2245 2246 2247 2248 2249 2250 2251 2252 2253 2254 2255 2256 2257 2258 2259 2260 2261 2262 2263 2264 2265 2266 2267 2268 2269 2270 2271 2272 2273 2274 2275 2276 2277 2278 2279 2280 2281 2282 2283 2284 2285 2286 2287 2288 2289 2290 2291 2292 2293 2294 2295 2296 2297 2298 2299 2300 2301 2302 2303 2304 2305 2306 2307 2308 2309 2310 2311 2312 2313 2314 2315 2316 2317 2318 2319 2320 2321 2322 2323 2324 2325 2326 2327 2328 2329 2330 2331 2332 2333 2334 2335 2336 2337 2338 2339 2340 2341 2342 2343 2344 2345 2346 2347 2348 2349 2350 2351 2352 2353 2354 2355 2356 2357 2358 2359 2360 2361 2362 2363 2364 2365 2366 2367 2368 2369 2370 2371 2372 2373 2374 2375 2376 2377 2378 2379 2380 2381 2382 2383 2384 2385 2386 2387 2388 2389 2390 2391 2392 2393 2394 2395 2396 2397 2398 2399 2400 2401 2402 2403 2404 2405 2406 2407 2408 2409 2410 2411 2412 2413 2414 2415 2416 2417 2418 2419 2420 2421 2422 2423 2424 2425 2426 2427 2428 2429 2430 2431 2432 2433 2434 2435 2436 2437 2438 2439 2440 2441 2442 2443 2444 2445 2446 2447 2448 2449 2450 2451 2452 2453 2454 2455 2456 2457 2458 2459 2460 2461 2462 2463 2464 2465 2466 2467 2468 2469 2470 2471 2472 2473 2474 2475 2476 2477 2478 2479 2480 2481 2482 2483 2484 2485 2486 2487 2488 2489 2490 2491 2492 2493 2494 2495 2496 2497 2498 2499 2500 2501 2502 2503 2504 2505 2506 2507 2508 2509 2510 2511 2512 2513 2514 2515 2516 2517 2518 2519 2520 2521 2522 2523 2524 2525 2526 2527 2528 2529 2530 2531 2532 2533 2534 2535 2536 2537 2538 2539 2540 2541 2542 2543 2544 2545 2546 2547 2548 2549 2550 2551 2552 2553 2554 2555 2556 2557 2558 2559 2560 25

Station

398 2-9 Rivière

Enregistrement du

à

Echelle d'altitude 1:

Rivière: **NAPPE ALLUVIALE LOIRE-LOIRET**

Station: **Près du Bouchon**

Placé le: **24 juillet 1967**

à: **10 h 15**

Cote à l'échelle: **90.40**

Lève le: **31 juillet 1967**

à: **10 h 00**

Cote à l'échelle: **90.34**

Leu... 0.17... 7.16

Tem... 76

03982X0009/P

Repère de nivellement: **93.53**

Bord supérieur du tubage

A METRE SOUS L'AUTRE EXTRÉMITÉ

(91.50)

(91.00)

(90.50)

90.60

90.30

Lundi

Mardi

Mercredi

Judi

Vendredi

Samedi

Dimanche

Lundi

Station

378 2 7 Rivière

Enregistrement du

à

Echelle d'altitude 1:

Papier N° 403 R 231

Rivière: *ALLUETTE LOIRE LOIRET*

Station: *Bief de Bruchet*

Placé le: *31 juillet 1967*

à: *10 h 00*

Cote d'Echelle: *90.53*

Levé le: *7 août 1967*

à: *10 h 15*

Cote d'Echelle: *90.51*

Aménagement OTT Type III

Fenêtre 77

Reperçage instrument 93.53

André Gauthier de la Chapelle

03982X0009/P

4 METRE SOUS L'AUTRE EXTRÉMITÉ

191.521

191.507

190.501

90.54

90.51

Station

398-17 Rivière

Enregistrement du

à

Echelle d'altitude 1:

Papier N° 438 R 231

Rivière: NAPPÉ ALIQUIDE LOIRE LOIRET
Station: 398-17 B. 1000
Placé le: 14 Août 1967
à 10 m 15
Cote à l'Echelle: 90.57
Lève le: 14 Août 1967
à 10 m 15
Cote à l'Echelle: 90.57

Altitude 398-17
Traverse

Repartir à l'altitude 90.57
Bord supérieur de la traverse

03982X0009/P

A METRE SOUS L'AUTRE EXTREMITÉ

(91.50)

(91.90)

(90.50)

90.37

90.37

2 3 4 5 10 14 16 18 20 22	2 3 4 5 10 14 16 18 20 22	2 3 4 5 10 14 16 18 20 22	2 3 4 5 10 14 16 18 20 22	2 3 4 5 10 14 16 18 20 22	2 3 4 5 10 14 16 18 20 22	2 3 4 5 10 14 16 18 20 22
Lundi	Mardi	Mercredi	Jeudi	Vendredi	Samedi	Dimanche

Papier Nr 403 R 23 I

A METRE SOUS L'AUTRE EXTREMITÉ

Rivière: **MAPE ALLUVIALE** 338 2.9
Station: **Château de Bouché** Loire Loire
Placé le: **14 Mars 1967**
à: **17** h: **40**
Cote à l'échelle: **90,43**
Lève le: **21** à: **1967**
à: **10** h: **00**
Cote à l'échelle: **90,59**

Lamigraphe 277
Finale 179

type R 16

Région de marais: **33,53**

Parti: **provision de la bague**

03982X0009/P


(90,50)

(90,50)

(90,50)

Donc le 14 Mars 1967

5421



Station

18.2.3

Rivière

Enregistrement du

c

Echelle d'altitude

Papier N° 403 & 231

Altitude 1000
Station 1000
Point 1000
Cote 1000
Ligne 1000
Cote 1000

Altitude 1000
Station 1000
Point 1000
Cote 1000
Ligne 1000
Cote 1000

REPERE DE DEVELOPPEMENT 03.53
Nord-Ouest du village

03982X0009/P

A RETENIR SOUS LAUSSE EXTERIEURE

1000

1000

1000

1000

1000

1 2 3 4 5 6 7 8 9 10 11 12 13 14 15 16 17 18 19 20 21 22 23 24 25 26 27 28 29 30 31 32 33 34 35 36 37 38 39 40 41 42 43 44 45 46 47 48 49 50 51 52 53 54 55 56 57 58 59 60 61 62 63 64 65 66 67 68 69 70 71 72 73 74 75 76 77 78 79 80 81 82 83 84 85 86 87 88 89 90 91 92 93 94 95 96 97 98 99 100

Lundi Mardi Mercredi Jeudi Vendredi Samedi Dimanche Lundi

Echelle d'altitude 15

Colt's	Ernest	70	70
--------	--------	----	----

1870-1871

1911

Fundi

11/11/1964

Echelle d'altitude :

1. Name of the person	2. Date	3. Time	4. Location
John A. McNamee	7/10/50	10:00	1000

SECRETARY OF THE ARMY

03982X0009/P

ALL INFORMATION CONTAINED HEREIN IS UNCLASSIFIED

Lundi 23

Station

338.7.7

Riviere

Enregistrement du

à

échelle d'abscisse 1

Papier N° 403 R 231

Riviere: *NAPE ALUYNE*
Station: *Point de vue*
Plongée le: *25 9 1967*
à *10 h 10*
Cote d'Echelle: *90,26*
Lève le: *26 10 1967*
à *10 h 30*
Cote d'Echelle: *90,29*

Enregistrement du
Point de vue

03982X0009/P

A METRE SOUS L'AUTRE EXTREMITE

191 501

191 504

190 501

190 501

90 29

Lundi

Mardi

Mercredi

Jeudi

Vendredi

Samedi

Dimanche

Lundi

Station

398 292

Rivière

Enregistrement du

à

Echelle d'altitude 1:

Papier N° 403 R 23 f

Rivière: *MAPE ALUM*
Station: *2000 m*
Placé le: *25/05/57*
à *17 h 30*
Cote à l'Echelle: *9029*
Lève le: *9/06/57*
à *9 h 30*
Cote à l'Echelle: *9024*

Reprise de l'altitude à 9024
Reprise de l'altitude à 9024

03982X0009/P

A METRE SOUS L'AUTRE EXTREME

(9029)

(9029)

(9029)

Lundi

Mardi

Mercredi

Jeudi

Vendredi

Samedi

Dimanche

Lundi

Mardi


Mercredi

THESE SOUS L'ACCRE EXEMPTÉ

SECRET

1864-1865

03982X0009/P



Station

Riviere

Enregistrement du

Echelle d'altitude

Paper No 503 8 23

METRE 2500 1/2 INCHES

03982X0009/P

2 3 4 5 6 7 8 9 10 11 12 13 14 15 16 17 18 19 20 21 22	1 2 3 4 5 6 7 8 9 10 11 12 13 14 15 16 17 18 19 20 21 22	1 2 3 4 5 6 7 8 9 10 11 12 13 14 15 16 17 18 19 20 21 22	1 2 3 4 5 6 7 8 9 10 11 12 13 14 15 16 17 18 19 20 21 22	1 2 3 4 5 6 7 8 9 10 11 12 13 14 15 16 17 18 19 20 21 22	1 2 3 4 5 6 7 8 9 10 11 12 13 14 15 16 17 18 19 20 21 22	1 2 3 4 5 6 7 8 9 10 11 12 13 14 15 16 17 18 19 20 21 22	1 2 3 4 5 6 7 8 9 10 11 12 13 14 15 16 17 18 19 20 21 22	1 2 3 4 5 6 7 8 9 10 11 12 13 14 15 16 17 18 19 20 21 22	1 2 3 4 5 6 7 8 9 10 11 12 13 14 15 16 17 18 19 20 21 22
Lundi	Mardi	Mercredi	Judi	Vendredi	Samedi	Dimanche	Lundi	Lundi	Lundi

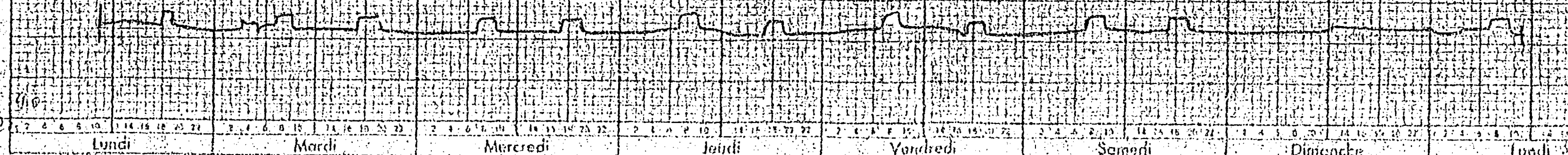
Division: *Marques d'altitude*
Symbole: *Point de base*
Niveau: *10*
Date: *10*
Cote d'altitude: *2900*
Cote de base: *10*
Cote de référence: *10*

Rivière

Enregistrement du

Echelle d'altitude

03982X0009/P



Station

Riviere

Enregistrement du

Echelle d'altitude

Papier No. 203 R 23 F

A METRE SOUS L'AUTRE EXTREME

Heppes Alluviale
Riviere de la
Masse de la
Riviere de la
Ligne de la
Cote de la

Enregistrement du
Fevrier 1879

Riviere de la
Riviere de la

03982X0009/P

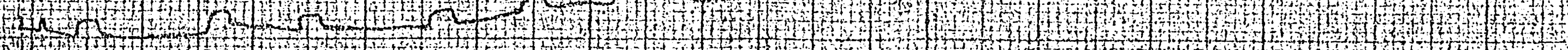
(97.50)

(97.50)

(97.50)

90.50

90.50



Lundi Mardi Mercredi Jeudi Vendredi Samedi Dimanche Lundi

Station

2003 P 23

Station: *Pointe de la Rivière*
Date: *10/10/82*
Time: *14h00*
Observer: *J. L. D.*
Weather: *Cloudy*

Pointe de la Rivière
Pointe de la Rivière
Pointe de la Rivière

03982X0009/P

2 METRES SOUS L'AUTEL EXPOS-III

(19.50)


(19.50)

(19.50)

(19.50)

1 2 3 4 5 6 7 8 9 10 11 12 13 14 15 16 17 18 19 20 21 22	1 2 3 4 5 6 7 8 9 10 11 12 13 14 15 16 17 18 19 20 21 22	1 2 3 4 5 6 7 8 9 10 11 12 13 14 15 16 17 18 19 20 21 22	1 2 3 4 5 6 7 8 9 10 11 12 13 14 15 16 17 18 19 20 21 22	1 2 3 4 5 6 7 8 9 10 11 12 13 14 15 16 17 18 19 20 21 22	1 2 3 4 5 6 7 8 9 10 11 12 13 14 15 16 17 18 19 20 21 22	1 2 3 4 5 6 7 8 9 10 11 12 13 14 15 16 17 18 19 20 21 22
Lundi	Mardi	Mercredi	Jeudi	Vendredi	Samedi	Dimanche

10-11-1951



SECRET

03982X0009/P

Station

Riviera

Enregistrement

Echelle d'altitude

Altitude 1000

Station 1000

Point 1000

Point 1000

Point 1000

Point 1000

Point 1000

Point 1000

Point 1000

Point 1000

Point 1000

Point 1000

03982X0009/P

1000

Lundi

Mardi

Mercredi

Jeudi

Vendredi

Samedi

Dimanche

Lundi

Riviere NAPPÉ ALUMINA
 Source: Lait du Bouchet
 Date: 11-12-1967
 Cote d'altitude: 20.64
 Levé le: 18-12-1967
 Cote d'altitude: 20.54

TYPE: 2. HAKAREIA - 216
 Feuille: V36

Placiers de nivellament 83.53
 Part Supérieure du tabaga

03982X0009/P

(90.50)

90.54

Papier N° 403 R 23-1

Rivière

Nappa Alluviale

Pointe L'Ange

Station

100

Banc d'Argile

Projet

10

10

1957

à 10 m

Emplacement

50

50

Levé le

20

10

1957

à 10 m

Correction

190

24


Reperce de Nivellement

99.55

Banc Supérieur du Fuyage

03982X0009/P

A METTRE SOUS L'AUTRE EXTREMITE



Papier Nr 403 R 231

Rivière Nappe alluviale Lucie Loubet
Station Puits du Bouchet
Place le 12.5.72 1965
à 11 h 00
Cote (m) Echelle 90.80
Leve le 11.1.1969
à 11 h 00
Cote (m) Echelle 90.96

Aménagement D.T.T. 7.6.76
Filière 98

03982X0009/P

Reprise de nivellement 90.80
Point supérieur du village

(91.55)

(91.00)

(90.84)

(90.50)

90.96

1 2 3 4 5 6 7 8 9 10 11 12 13 14 15 16 17 18 19 20 21 22	1 2 3 4 5 6 7 8 9 10 11 12 13 14 15 16 17 18 19 20 21 22	1 2 3 4 5 6 7 8 9 10 11 12 13 14 15 16 17 18 19 20 21 22	1 2 3 4 5 6 7 8 9 10 11 12 13 14 15 16 17 18 19 20 21 22	1 2 3 4 5 6 7 8 9 10 11 12 13 14 15 16 17 18 19 20 21 22	1 2 3 4 5 6 7 8 9 10 11 12 13 14 15 16 17 18 19 20 21 22	1 2 3 4 5 6 7 8 9 10 11 12 13 14 15 16 17 18 19 20 21 22
Lundi	Mardi	Mercredi	Judi	Vendredi	Samedi	Lundi

Station

Riviere

Enregistrement du

à

Echelle d'altitude

Papier No. 403 R 231

Wapiti, Alberta, Canada
Sept 10, 1957
Sept 11, 1957
Sept 12, 1957
Sept 13, 1957
Sept 14, 1957
Sept 15, 1957
Sept 16, 1957
Sept 17, 1957
Sept 18, 1957
Sept 19, 1957
Sept 20, 1957
Sept 21, 1957
Sept 22, 1957
Sept 23, 1957
Sept 24, 1957
Sept 25, 1957
Sept 26, 1957
Sept 27, 1957
Sept 28, 1957
Sept 29, 1957
Sept 30, 1957

Wapiti, Alberta, Canada
Sept 10, 1957
Sept 11, 1957
Sept 12, 1957
Sept 13, 1957
Sept 14, 1957
Sept 15, 1957
Sept 16, 1957
Sept 17, 1957
Sept 18, 1957
Sept 19, 1957
Sept 20, 1957
Sept 21, 1957
Sept 22, 1957
Sept 23, 1957
Sept 24, 1957
Sept 25, 1957
Sept 26, 1957
Sept 27, 1957
Sept 28, 1957
Sept 29, 1957
Sept 30, 1957

03982X0009/P

91.50

91.50

91.50

91.50

91.50

Vendredi Samedi Dimanche Lundi

Paper No. 103 R 231

Riviera Alpes ALPES ALPES LA LOIRE-LOIRE
 Station: BASSIN du ROUVER
 Date: 15 Janvier 1968
 Heure: 10h 30
 Carte: 1/25000
 Echelle: 1/25000

Amplitude: 0.2 T. 1.1 A. 1.0
 F. 1.0 A. 1.0

03982X0009/P

Région de montagne 4353
 Ombre d'enneigement 1/2

Max 11.60

71.50

91.00

91.00

91.50

91.50

Lundi

Mardi

Mercredi

Jeudi

Vendredi

Samedi

Dimanche

45

Lundi

398 2-9

Chelle d'altitude

Papier Nr 403 R 23 I

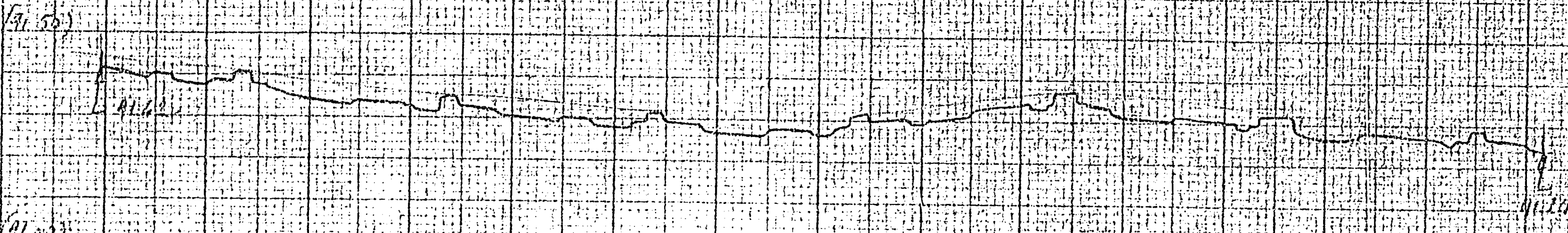
Riviere: NAPPES ALLUVIALES KONE-LI-ET
Station: Point de Bouche
Planché le 15 Janvier 1968
à 11 h 20
Cote à Echelle: 91.42
Lavis le 22 Janvier 1968
à 11 h 15
Cote à Echelle: 91.42

Hydrographie
T. R. 16
F. R. 16

03982X0009/P

Profil de ravinement 93.5
100 m de la rive gauche

4 METRE SOUS L'AUTRE EXTREMITE



90.50

2 4 6 8 10 12 14 16 18 20 22	2 4 6 8 10 12 14 16 18 20 22	2 4 6 8 10 12 14 16 18 20 22	2 4 6 8 10 12 14 16 18 20 22	2 4 6 8 10 12 14 16 18 20 22	2 4 6 8 10 12 14 16 18 20 22	2 4 6 8 10 12 14 16 18 20 22	2 4 6 8 10 12 14 16 18 20 22
Lundi	Mardi	Mercredi	Jeudi	Vendredi	Samedi	Dimanche	Lundi

Station	288 2 9	Rivière	Enregistrement du	à	Echelle d'altitude
---------	---------	---------	-------------------	---	--------------------

Page No. 403 R 234

1 METRE SOUS L'AUTRE OCTÈMÈTE

Riviera	11/10/1951	11/10/1951
Spalding	11/10/1951	11/10/1951
Plato	11/10/1951	11/10/1951
Core A. Echelle	11/10/1951	11/10/1951
Core B. Echelle	11/10/1951	11/10/1951

1. *Agave rotundifolia* (L.) B. & P.
 2. *Agave americana* (L.) B. & P.

1915

1901

1755

[illegible]

03982X0009/P

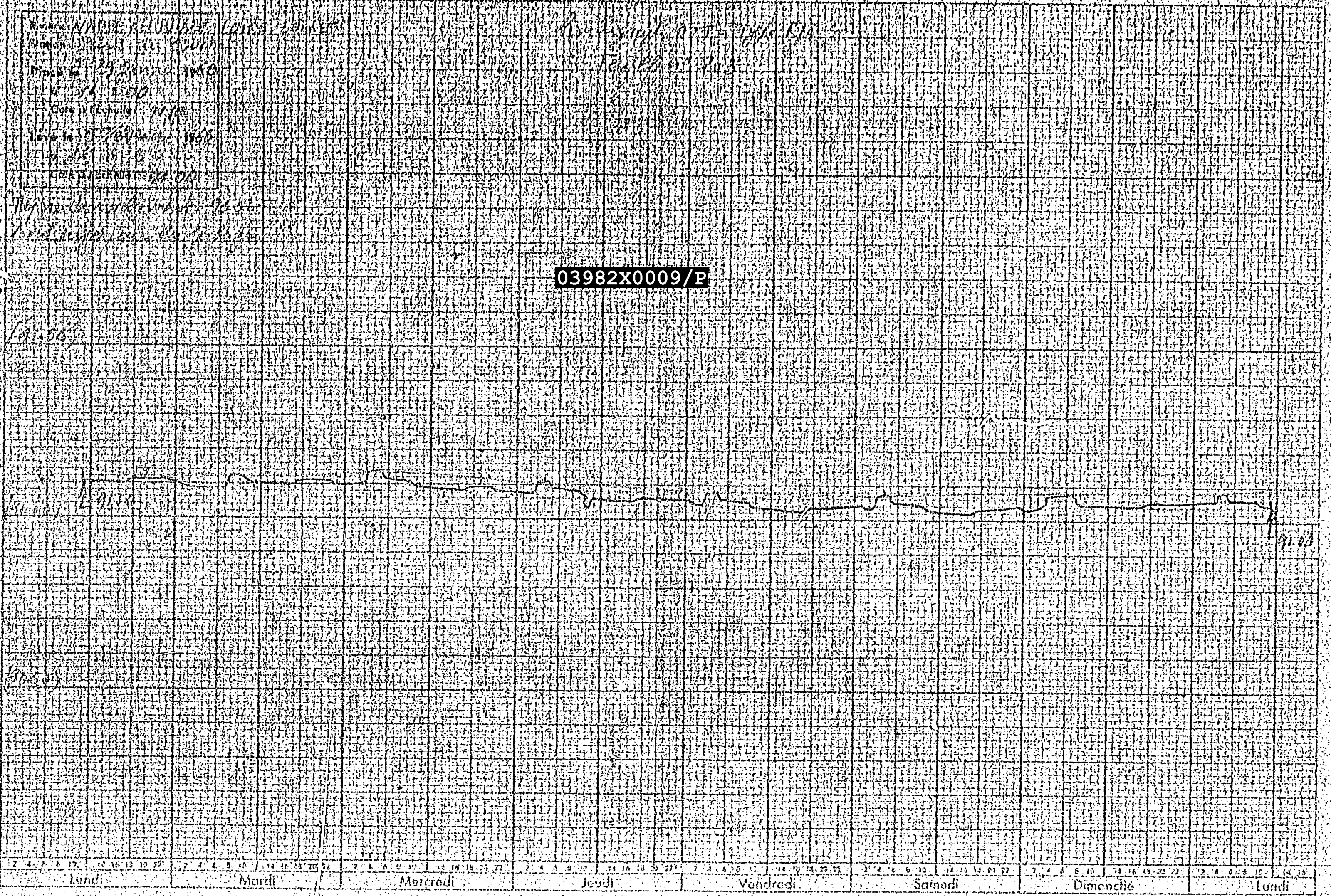
5110

Station

Riviera

Enregistrement du

Echelle d'altitude



Station: NADP-FLUWIA
Date: 12/12/1950
Echelle: 1/1000
Ligne: 1/1000
Echelle: 1/1000

Topographie: 1/1000
Météorologie: 1/1000

1/1000

1/1000

1/1000

1/1000

1 2 3 4 5 6 7 8 9 10 11 12 13 14 15 16 17 18 19 20 21 22 23 24	1 2 3 4 5 6 7 8 9 10 11 12 13 14 15 16 17 18 19 20 21 22 23 24	1 2 3 4 5 6 7 8 9 10 11 12 13 14 15 16 17 18 19 20 21 22 23 24	1 2 3 4 5 6 7 8 9 10 11 12 13 14 15 16 17 18 19 20 21 22 23 24	1 2 3 4 5 6 7 8 9 10 11 12 13 14 15 16 17 18 19 20 21 22 23 24	1 2 3 4 5 6 7 8 9 10 11 12 13 14 15 16 17 18 19 20 21 22 23 24	1 2 3 4 5 6 7 8 9 10 11 12 13 14 15 16 17 18 19 20 21 22 23 24
Lundi	Mardi	Mardi	Judi	Vendredi	Samedi	Lundi

A METTRE SOUS L'AUTRE EXTREMITE

5

Riviero:	NAPPE ALLUVIALE LOIRE-LOIRET
Station:	PUITS DE BOURNET
Placed To:	5 FEVRIER 1968
a	M h 30
Cote à l'Echelle:	91.04
Level to:	12 FEVRIER 1968
a	M h 25
Cote à l'Echelle:	91.00

From 10 to 104

03982X0009/P

Report de l'investigateur 93-53
Mort d'un individu dans la prison

1975

9104

இந்த உலக

1051

Lundi

Mardi

Mercredi

Jeudi

Vendredi

Somedi

Dimanche

Lundi

Station

3982-2

Rivière

Enregistrement du

à

Echelle d'altitude 1:

Rivière: NAPPE ALCOYILLE
Station: Puits du Bouché
Placé le: 18 MARS 1967
à 11 h 30
Cote à l'échelle: 80.85
Levé le: 25 MARS 1967
à 9 h 25
Cote à l'échelle: 80.86

Limnigraphie type 016
Feuille n° 110

REPERE de NIVELLEMENT
Barrage Supérieur du Fossé de

03982X0009/P

4
80.85

4
80.86

Lundi

Mardi

Mercredi

Jeudi

Vendredi

Samedi

Dimanche

Lundi

Station

328-2-9

Riviere

Enregistrement du

a

Echelle d'altitude 1:

Riviere: NAPPE ALLOUVIAIRE LOIRE LOIRE
 Station: Puits de Bouillotte
 Placé le: 25 Mars 1968
 à 9 h 25
 Cote à l'Echelle: 90.25
 Levé le: 1 Avril 1968
 à 14 h 00
 Cote à l'Echelle: 90.24

Année: 1968
 Type: RIG
 Famille: 111

RE PERE DE NOUVELLE REPERE 93.33
 Cote Supérieure de l'ouvrage

03982X0009/P

90.25

90.30

Lundi

Mardi

Mercredi

Jeudi

Vendredi

Samedi

Dimanche

Lundi

Station

208.2.7

Riviere

Enregistrement du

a

Echelle d'altitude 1

Riviere MAPPE ALLUVIALE LOIRE LOIRET

Station Port de Bruchet

Placé le : 4 1968

à 10 h.

Cote à l'Echelle 90.81

Lévé le : 8 4 1968

à 11 h 25

Cote à l'Echelle 90.82

Repère de Nivellement 93.53

Bord supérieur de l'enceinte

03982X0009/P

4 METRE SOUS L'ADRIEN EXTREME

(91.50)

(91.00)

90.84

90.02

(90.50)

(90.00)

Lundi

Mardi

Mercredi

Jeudi

Vendredi

Samedi

Dimanche

Lundi

15

Station

398-2-9

Rivière

Enregistrement du

a

Echelle d'altitude 1:

Papier Nr 403 R 23 f

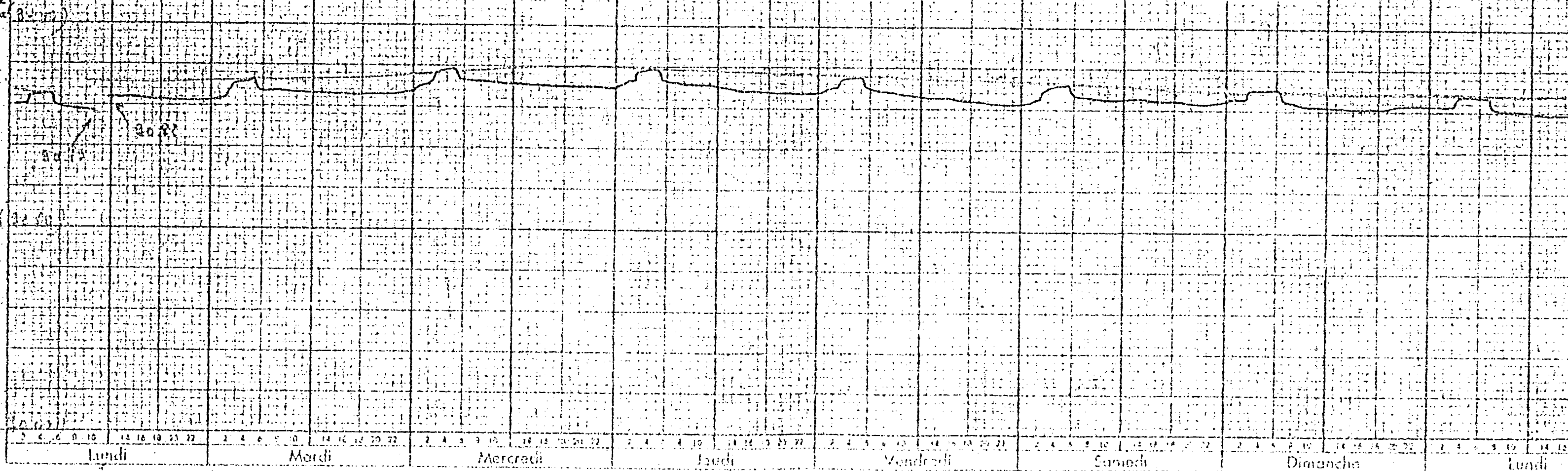
Rivière	NAPPE	ALLUVALE	LONGUEUR
Station	Puits du Bouchet		
Planché	8-4	1968	
Cote d'Echelle	90.82		
Longue	16-4	1968	
Cote d'Echelle	90.79		

LIMNIGRAPHIE OTT

Feuille n° 113

03982X0009/P

A METRE SOUS L'AUTRE EXTENSITE



Station

398-8-9

Riviere

Enregistrement du

a

Echelle d'altitude 1:

Riviere: D. 398-8-9

Station: Puits du B.

Placé le: 16-4-1968

à 9 h. 50

Cote d'Echelle: 9079

Lève le: 22-4-1968

à 11 h. 15

Cote d'Echelle: 9078

Réf. alt. 93.83

03982X0009/P

9079

9078

Mardi

Mardi

Mardi

Mardi

Mardi

Mardi

Mardi

Mardi

Station

Riviera

Enregistrement du

à

Echelle d'altitude 1

Papier Nr 403 9 23

Station: *MAIRIE ADOLPHE LOIRE LOIRET*
Puits du Bouché
Ploché le: *22/4/1958*
à *11 h 10*
Cote d'Enchauffement: *90.78*
Levé le: *22/4/1958*
à *10 h 25*
Cote d'Enchauffement: *90.78*

Aménagement de la
Terrasse P. 115

03982X0009/P

Reprise de nivellement 90.78
avant travaux de la bag.

A METRE SOUS L'AUTRE EXTREMITE

91.50

91.50

90.78

90.78

91.50

Lundi

Mardi

Mercredi

Jeudi

Vendredi

Samedi

Dimanche

Lundi

Papier N° 403 R 23

Rivière

NAPPE ALLOUVIALE

Station

Puits du Bouchet

Date

29/4/1968

h

12

Cote d'Echelle

90,78

Date

5-5-1968

h

10

Cote d'Echelle

91,59

LIEN

LIEN

LIEN

LIEN

03982X0009/P

Reprise de Nivellement

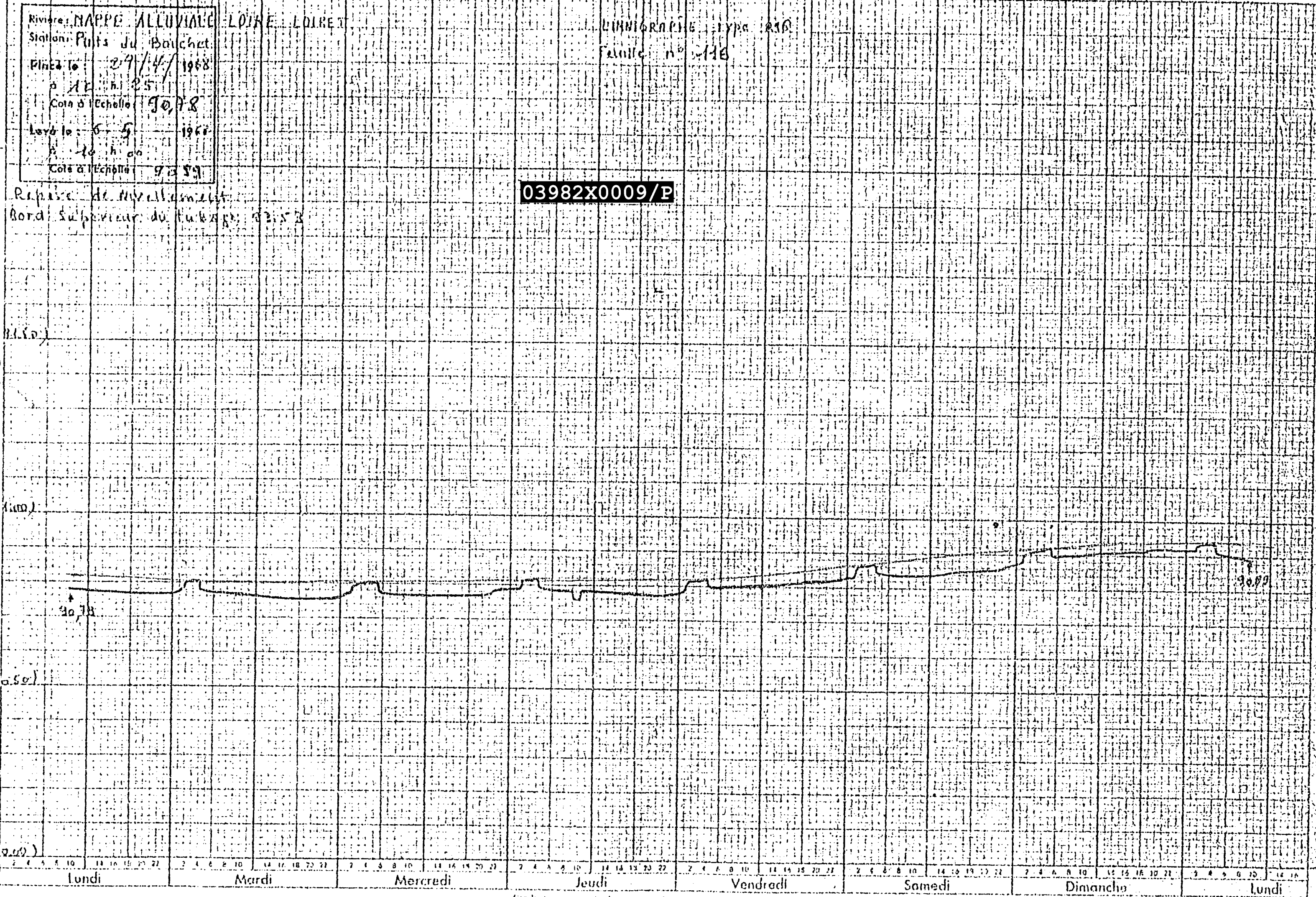
Bord Supérieur du Tuf

1 METRE SOUS L'AUTRE EXTRÉMITÉ

(mm)

(90.50)

(90.00)



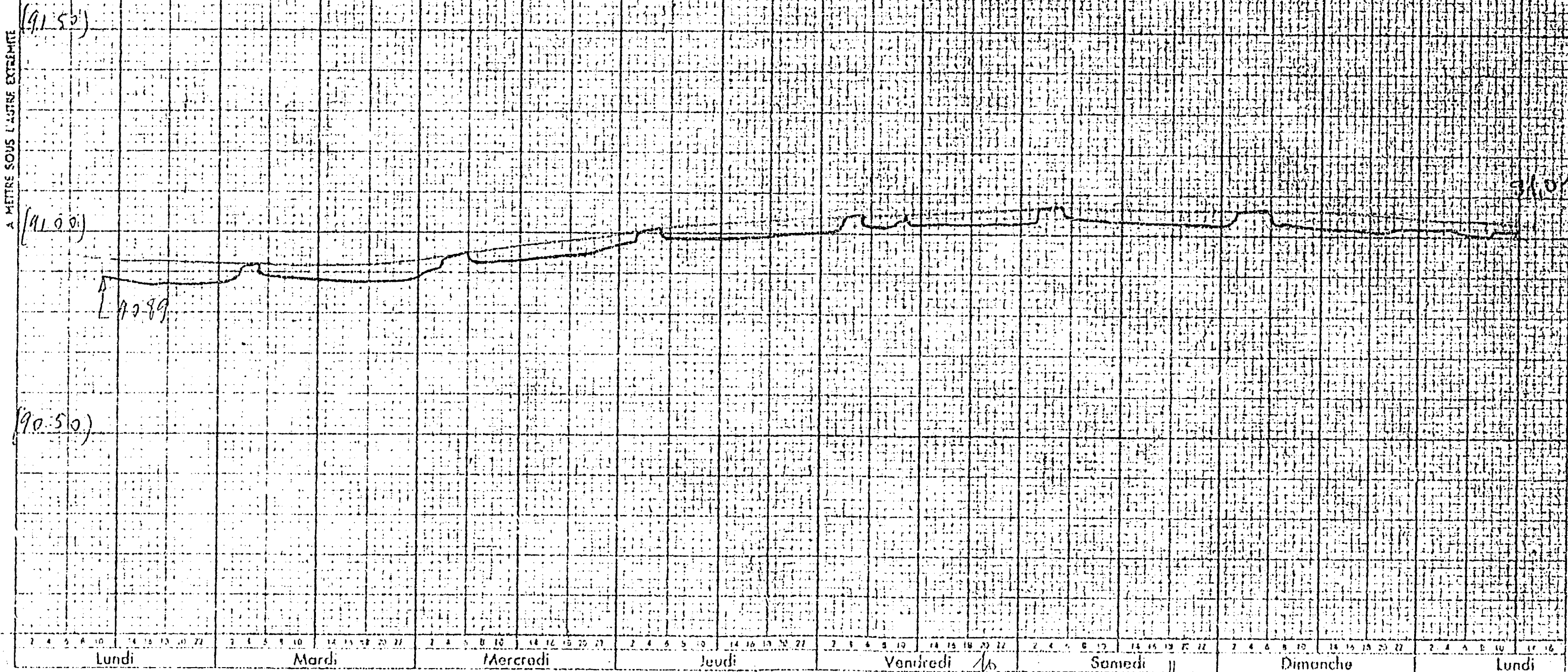
Papier Nr 403 R 231

Riviere: NAPPE ALLOUVIALE
Station: Puits du Boulon
Placé le: 6 Mai 1968
à 10 h 00
Cote à l'Echelle: 90.29
Lévée le: 13 Mai 1968
à 11 h 35
Cote à l'Echelle: 91.01

LIMNOGRAPHY
Feuille: 17


03982X0009/P

Releve de nivellement
Bord supérieur du ruban 98.52



Riviere	HAPPE ALLUVIALE		
Station	Puits du Kouchan		
Plante	32 M		1958
	10 h 40		
	Cote d'Echelle	90	82
Ligne	34	5	1958
	11 h 40		
	Cote d'Echelle	30	83

03982X0009/P



9082

2287

Lundi	Mardi	Mercredi	Judi	Vendredi	Samedi	Dimanche	Lundi
-------	-------	----------	------	----------	--------	----------	-------

Station

398-2-2

Rivière

Enregistrement du

à

Echelle d'altitude 1

Rivière: NAPPE ALLUVIALE LOIRE LOIRET

Station: Fuits du Gohsion

Pluie le: 27 Mai 1968

à 11 h 00

Cote d'Echelle: 90,87

Lors le: 4 Juin 1968

à 11 h 10

Cote d'Echelle: 91,04

Relevé de niveau: 83,53

Bord Supérieur du Village

03982X0009/P

A METRE SOUS L'AUTRE EXTREMITÉ

91.04

90.87

Lundi

Mardi

Mercredi

Jeudi

Vendredi

Samedi

Dimanche

Lundi

Station 308-2-7 Rivière

Enregistrement du à

Echelle d'altitude 1

Papier Nr 403 R 251

Rivière NAPPÉ ALLUVIALE LOIRE LORET

Station 100 m du Bouchot

Placette : 4 JULIN 1968

A 11 h 15

Cote d'Echelle 91.04

Levee le 12 Juin 1968

à 10 h 45

Cote d'Echelle 90.93

Relevé de l'axe de la rivière

Bord Supérieur du lit

03982X0009/P

4 METRE SOUS L'AUTRE EXTÉRIÈRE

91.04

90.93

Lundi
MARDI

Mardi
MERCREDI

Mercredi
JEUDI

Jeudi
VENDREDI

Vendredi
SAMEDI

Samedi
DIMANCHE

Dimanche
LUNDI

Lundi

Station

398 2-2

Rivière

Enregistrement du

à

Echelle d'altitude 1:

Papier N° 403 R 231

Rivière: **NAPPE ALLUVIALE**
Station:
Placé le: **10 Juin 1968**
à: **10 h. 30**
Cote à l'échelle: **90.93**
Lecté le: **17 Juin 1968**
à: **10 h. 00**
Cote à l'échelle: **90.92**

LOIRE

LOIRET

Type: **à p. s. r. v. R. L. G.**

Feuille: **n° 122**

03982X0009/P

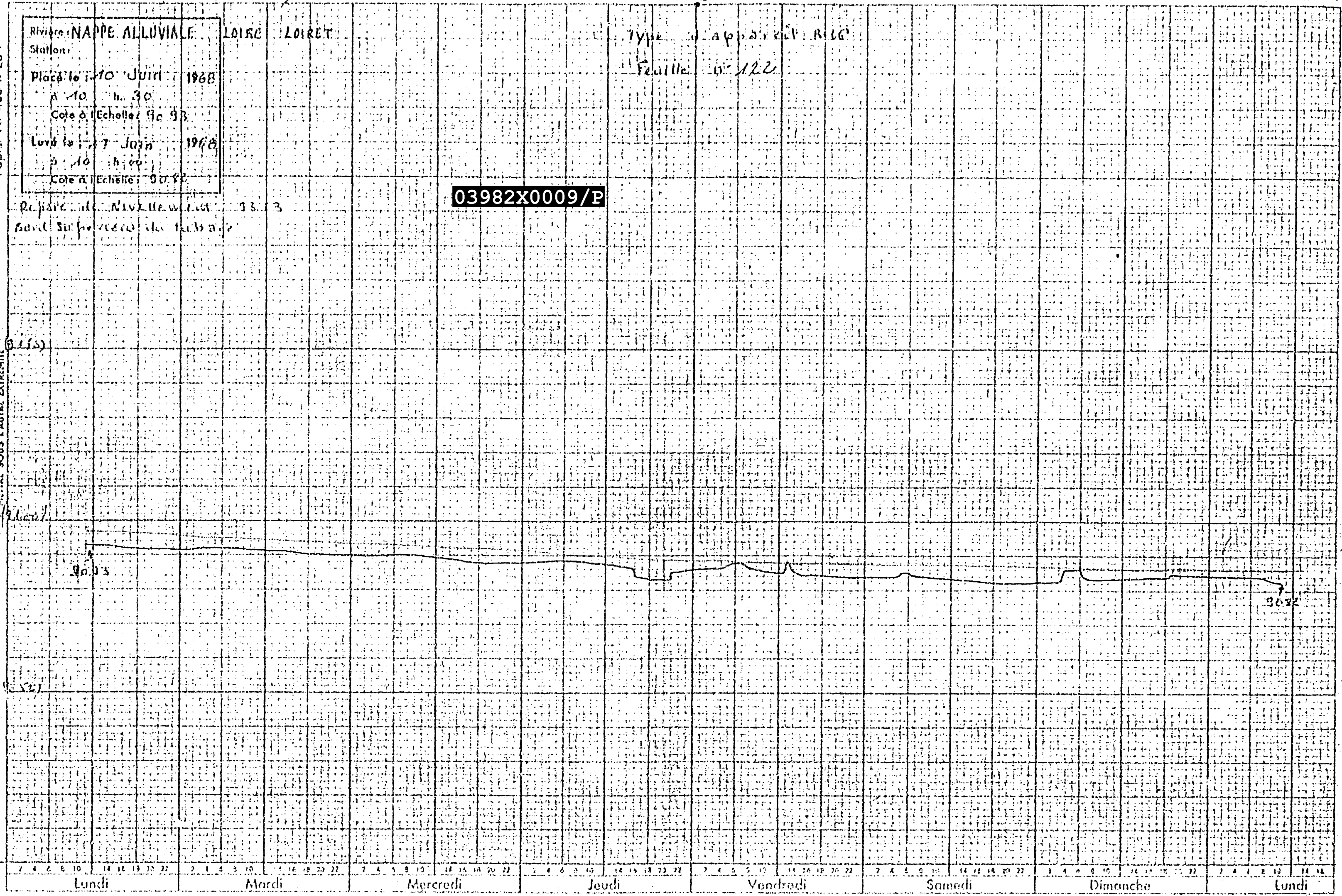
Reprise de: **Niveau de l'eau** 33.3

Grand Supplément de l'eau

(0.55)

1 METRE SOUS L'AUTRE EXTREME

(0.52)



Lundi Mardi Mercredi Jeudi Vendredi Samedi Dimanche Lundi

Papier N° 403 R 201

Riviera
Station
Place de
Cote d'Alger
Ligne de
Cote d'Alger

03982X0009/P

Bayon de Villeneuve
Bord rive gauche du large

(91.50)

(94.50)

(93.50)

9077

Station

238 2 9

Rivier

Enregistrement du

à

Echelle d'altitude 1

Papier N° 403 R 23 E

A METRE SOUS L'AUTRE EXTREME

Riviere: L'ALPINE
Station: L'ALPINE
Placé le: 24/11/1968
à 11 h 30
Cote à l'échelle: 852,7
Levé le: 24/11/1968
à 11 h 30
Cote à l'échelle: 852,7

Rivier: L'ALPINE

Enregistrement du: 24/11/1968

03982X0009/P

Reprise de la mise à jour
Bord: 852,7

(21.50)

(71.00)

90.7

(90.50)

90.5

Lundi Mardi Mercredi Jeudi Vendredi Samedi Dimanche Lundi

Station 318-2-7 Rivière

Enregistrement du

Echelle d'altitude 1:

Rivière: MAPPE ALLEVIÉE AIRE LOINET

Station: Puits du Bouchet

Placé le 1. Jan. 1958

à M. 10'

Cote d'Echelle 90,70

Levé le 8. Jul. 1958

à M. 10'

Cote d'Echelle 90,62

03982X0009/P

Repère de nouvelle nant: 13.51

Repère de nouvelle nant: 13.51

Repère de nouvelle nant: 13.51

Repère de nouvelle nant: 13.51

Repère de nouvelle nant: 13.51

Repère de nouvelle nant: 13.51

Repère de nouvelle nant: 13.51

Repère de nouvelle nant: 13.51

Repère de nouvelle nant: 13.51

Repère de nouvelle nant: 13.51

Repère de nouvelle nant: 13.51

Repère de nouvelle nant: 13.51

Repère de nouvelle nant: 13.51

Repère de nouvelle nant: 13.51

Repère de nouvelle nant: 13.51

Repère de nouvelle nant: 13.51

Repère de nouvelle nant: 13.51

Repère de nouvelle nant: 13.51

Repère de nouvelle nant: 13.51

Repère de nouvelle nant: 13.51

Repère de nouvelle nant: 13.51

Repère de nouvelle nant: 13.51

Repère de nouvelle nant: 13.51

Repère de nouvelle nant: 13.51

Repère de nouvelle nant: 13.51

Repère de nouvelle nant: 13.51

Repère de nouvelle nant: 13.51

Repère de nouvelle nant: 13.51

Repère de nouvelle nant: 13.51

Repère de nouvelle nant: 13.51

Repère de nouvelle nant: 13.51

Repère de nouvelle nant: 13.51

Repère de nouvelle nant: 13.51

Repère de nouvelle nant: 13.51

Repère de nouvelle nant: 13.51

Papier Nr 403 R 23 F

A METRE SOUS L'AUTRE EXTREMITE

Lundi Mardi Mercredi Jeudi Vendredi Samedi Dimanche Lundi

Station

3982-2

Rivière

Enregistrement du

à

Echelle d'altitude 1:

Papier N° 403 R 231

Rivière: Nappe Alluviale Laine Laine

Station: Puits du Boulanger

Placette: 2 Juillet 1969

Cote d'Echelle: 90.60

Lévé: 15 1968

Cote d'Acquis: 90.50

Rivière de Mivallu: 93.3

Nord du hameau du tubage

LIMNIGRAPHIE OTT

Type d'appareil: RVC

Numéro: N° 128

03982X0009/P

A METRE SOUS L'AUTRE EXTREME

(90.60)

(90.50)

90.00

Lundi

Mardi

Mercredi

Jeudi

Vendredi

Samedi

Dimanche

Lundi

Papier N° 403 7 231

Amont: Loire Alluviale Loire-Loire
Station: 247 9 7
Placée le: 15 Juillet 1968
à: 10 m 10
Cote à l'échelle: 50 54
Montée le: 22 Juillet 1968
à: 10 m 10
Cote à l'échelle: 50 54

Littérature: OTT Type d'appareil: R16
Feuille N°: 127

Repère de nivellement: 93,53
bord supérieur du tubage

03982X0009/P

4 METRE SOUS L'AUTRE EXTRÉMITÉ

(90,50)


(91,00)

(90,50)

(90,00)

90,57

90,50



Station

Rivière

Enregistrement du

Echelle d'altitude

ANCIENNE ALBUQUERQUE
Sous le pont du pont
N° 10 215 71 1943
N° 10 215 71 1943
N° 10 215 71 1943
N° 10 215 71 1943
N° 10 215 71 1943

Laire d'altitude

Limnographie

017

Epende d'altitude R. 16

Feuille N° 123

03982X0009/P

Repère de nivellement 93.52

Laire d'altitude du limon

(94.50)

(94.00)

(90.50)

(90.50)

Lundi

Mardi

Mercredi

Jeudi

Vendredi

Samedi

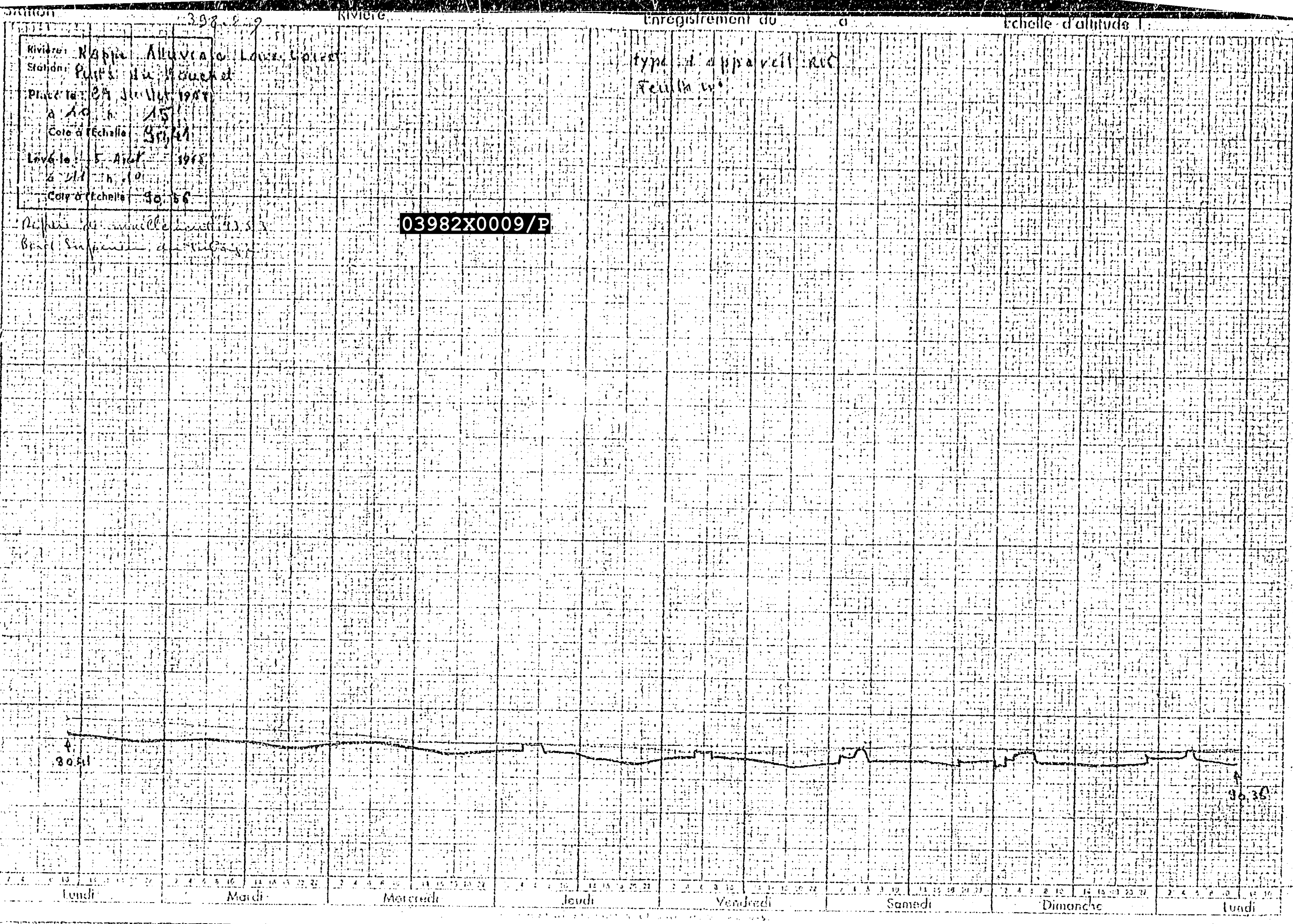
Dimanche

Lundi

55

P. 403 R. 231

A METRE SOUS L'AUTRE EXTREMITE



Riviere: Kappa Alluviale Louz. L. pier
Station: Puits du moulin
Place: 24 Juillet 1944
A 10 h 15
Cote d'Echelle: 80.44
Légende: 5. A. 1944
A 11 h 10
Cote d'Echelle: 80.56

type d'appareil: rec
Feuille: 10

03982X0009/P

Reprise de la mesure de la
Bonne Suivre de la mesure

Echelle d'altitude 1

Y

Papier Nr 403 R 231

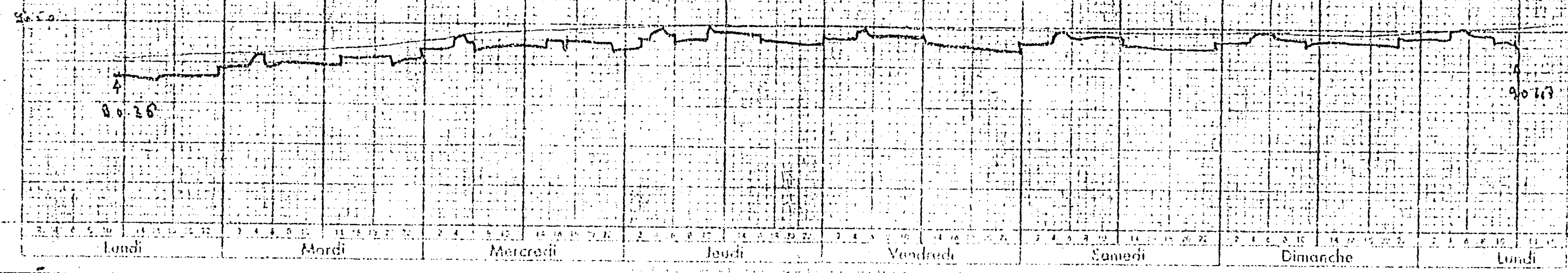
Division: N. 1^{re} Alluviale, b. 1^{re} Loryet
Station: P. 11^{re} du Bouchet
Placé le: 5 Août 1968
à 11 h 10
Cote à l'échelle: 50.30
Lévé le: 12 Août 1968
à 10 h 40
Cote à l'échelle: 50.43

Type: A App. 111 R16
Feuille n°

Relevé de nivellement 93,63
Bords Supérieur du litage

03982X0009/P

A METRE SOUS L'AUTRE ENTENTE



37 Station 291 0 9 Rivière

Enregistrement du

Echelle d'altitude 1:

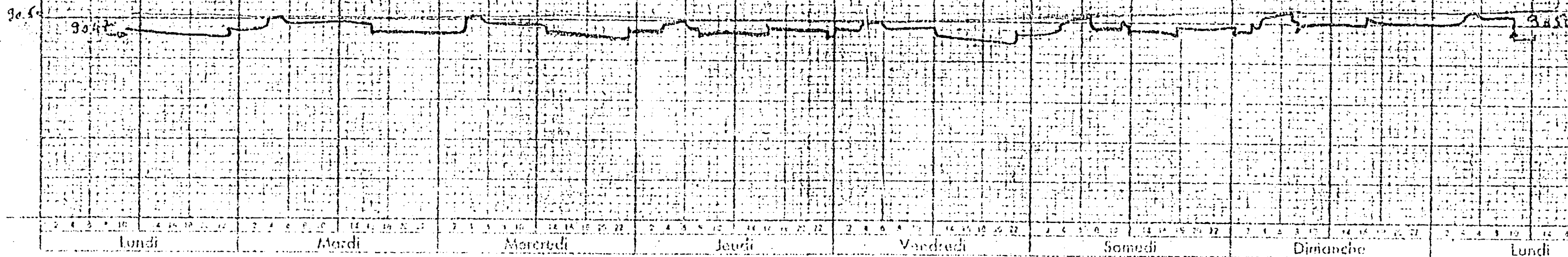
Rivière: *Rivière Mucuna*
Station: *Pont de Boudier*
Placé: *10/12/1958*
à *10 h 45*
Cote d'altitude: *90.49*
Lévé le: *19/12/1958*
à *10 h 45*
Cote d'altitude: *90.53*

Type d'appareil: *R. 167*
Feuille n°:

03982X0009/P

Relevé de la section: *10/12/1958*
Bord supérieur du lit: *10/12/1958*

A PIEDRE SOUS L'AUTRE EXTREME



6
Papier N° 403 R 231

Station

1980-07

Rivière

Enregistrement du

0

Echelle d'altitude


Station: Nappu Alluvia
Station: Nappu Alluvia
Place: 19 Août 1968
Cote à l'échelle: 90.50
Lect: 19 Août 1968
Cote à l'échelle: 90.45

Annuaire 1970-1971
N° 102

03982X0009/P

(91.50)

(91.00)



Lundi Mardi Mercredi Jeudi Vendredi Samedi Dimanche Lundi

Sheng and Oltuski

03982X0009/P

AMERICAN BELL TEL. CO.

19450

(91-00)

9255

1900

4036

Inc.

ایک طرف سے

May 1971

4000

Version

Second

Pinus

1. 1991

2.

31.000000 31.000000 31.000000


Limniphylla OT. Type and approved in C
Voucher no. 134

Revenu par la ville de 42.63
Bénéfice du premier du village

(91.50)

03982X0009/P

(9000)



701-6-11

1954

London

Meridi

Mercedes

Is with

Yours truly,

10 11

187

2014

18

Station

208 2 2 Riviere

Inregistrement du

à

Echelle d'altitude 1

Riviere N / P E ALUVIALE

Loire L. et R.

Limnigraphie ST.7

Type d'appareil: etc.

Station: 100 m de Bonnet

Pièce 13: 9.3.1963

Echelle: 135

Cote à l'échelle: 30.58

Livré le: 16 - Sept - 1963

Cote à l'échelle: 30.60

Relevé: 12.10.1963

Relevé: 12.10.1963

03982X0009/P

(94.50)

(94.50)

94.50

94.50

Lundi

Mardi

Mercredi

Jeudi

Vendredi

Samedi

Dimanche

Lundi

Station

338-2-2.

Rivière

Enregistrement du à

Echelle d'altitude 1:

Rivière: Nappe Alluviale LOIRE LOIRET

Station: Puits du Bouclier

Placé le: 16-3-1968

à 11 h 30

Cote à l'échelle: 30.60

Lévé le: 23-3-1968

à 10 h 50

Cote à l'échelle: 30.65

Repère de nivellement 93.53

Bord Supérieur du tunage

(41.52)

03982X0009/P

(41.52)

(20.50)

90.60

90.65

Lundi

Mardi

Mercredi

Jeudi

Vendredi

Samedi

Dimanche

Lundi

Station

398 2-9

Rivière

Enregistrement du

à

Echelle d'altitude 1

Rivière: Nappa: Alluviale

Ligne: Lorient

Lithographie: Type d'appareil R.S.

Station: Puits du Bouchin

Feuille n° 137

Placé le: 23-3-1962

à 10 h 50

Cote d'échelle: 90,65

Lévée le: 30-sept-1968

à 10 h 10

Cote d'échelle: 90,72

Reprise de nivellement 93,53

Bord Supérieur du Tabag-

03982X0009/P

1.94.54)

(94.55)

A 90.65

(94.55)

A 90.72

Lundi

Mardi

Mercredi

Jeudi

Vendredi

Samedi

Dimanche

Fête

A

Station 398.2.7 Rivière Enregistrement du 0 Echelle d'altitude 1:

Papier N° 403 R 23 f

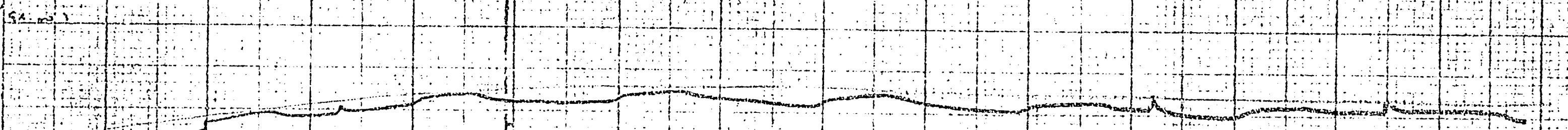
Rivière: NAPPE Alluviale LOIRE LOIRET
Station: Puits du Boucher
Placé le: 30 Sept 1967
à 19 h 40
Cote à l'échelle: 30.42
Levé le: 17 Oct 1967
à 10 h 00
Cote à l'échelle: 30.79

LITHOGRAPHIE DT Type d'appareil R10
Feuille n° 138

Repère de nivellement 93.52
Bord Supérieur du tuteur

03982X0009/P

METRE SOUS L'AUTRE EXTRÉMITÉ



30.72 30.79

(30.50) (30.52)

Lundi Mardi Mercredi Jeudi Vendredi Samedi Dimanche Lundi

C

Station 398-8-7 Rivière Enregistrement du à Echelle d'altitude 1

Papier N° 403 R 231

Rivière: HARPE Alluviale
Station: Puits du Bouchet
Planché: 10-11 Oct 1968
Cote d'échelle: 90.73
Cote d'échelle: 90.75

IMMIGRANTE OTT Type d'appareil: R18
Echelle n°: 139

Repère de nivellement: 93.83
Bord Supérieur: 90.74

03982X0009/P

METRE SANS LAITRE EXTREME

(21.00)

↑ 90.74

(8.00)

↑ 90.75

1 2 3 4 5 6 7 8 9 10 11 12 13 14 15 16 17 18 19 20 21 22 23 24 25 26 27 28 29 30 31 32 33 34 35 36 37 38 39 40 41 42 43 44 45 46 47 48 49 50 51 52 53 54 55 56 57 58 59 60 61 62 63 64 65 66 67 68 69 70 71 72 73 74 75 76 77 78 79 80 81 82 83 84 85 86 87 88 89 90 91 92 93 94 95 96 97 98 99 100 101 102 103 104 105 106 107 108 109 110 111 112 113 114 115 116 117 118 119 120 121 122 123 124 125 126 127 128 129 130 131 132 133 134 135 136 137 138 139 140 141 142 143 144 145 146 147 148 149 150 151 152 153 154 155 156 157 158 159 160 161 162 163 164 165 166 167 168 169 170 171 172 173 174 175 176 177 178 179 180 181 182 183 184 185 186 187 188 189 190 191 192 193 194 195 196 197 198 199 200 201 202 203 204 205 206 207 208 209 210 211 212 213 214 215 216 217 218 219 220 221 222 223 224 225 226 227 228 229 230 231 232 233 234 235 236 237 238 239 240 241 242 243 244 245 246 247 248 249 250 251 252 253 254 255 256 257 258 259 260 261 262 263 264 265 266 267 268 269 270 271 272 273 274 275 276 277 278 279 280 281 282 283 284 285 286 287 288 289 290 291 292 293 294 295 296 297 298 299 300 301 302 303 304 305 306 307 308 309 310 311 312 313 314 315 316 317 318 319 320 321 322 323 324 325 326 327 328 329 330 331 332 333 334 335 336 337 338 339 340 341 342 343 344 345 346 347 348 349 350 351 352 353 354 355 356 357 358 359 360 361 362 363 364 365 366 367 368 369 370 371 372 373 374 375 376 377 378 379 380 381 382 383 384 385 386 387 388 389 390 391 392 393 394 395 396 397 398 399 400 401 402 403 404 405 406 407 408 409 410 411 412 413 414 415 416 417 418 419 420 421 422 423 424 425 426 427 428 429 430 431 432 433 434 435 436 437 438 439 440 441 442 443 444 445 446 447 448 449 450 451 452 453 454 455 456 457 458 459 460 461 462 463 464 465 466 467 468 469 470 471 472 473 474 475 476 477 478 479 480 481 482 483 484 485 486 487 488 489 490 491 492 493 494 495 496 497 498 499 500 501 502 503 504 505 506 507 508 509 510 511 512 513 514 515 516 517 518 519 520 521 522 523 524 525 526 527 528 529 530 531 532 533 534 535 536 537 538 539 540 541 542 543 544 545 546 547 548 549 550 551 552 553 554 555 556 557 558 559 560 561 562 563 564 565 566 567 568 569 570 571 572 573 574 575 576 577 578 579 580 581 582 583 584 585 586 587 588 589 590 591 592 593 594 595 596 597 598 599 600 601 602 603 604 605 606 607 608 609 610 611 612 613 614 615 616 617 618 619 620 621 622 623 624 625 626 627 628 629 630 631 632 633 634 635 636 637 638 639 640 641 642 643 644 645 646 647 648 649 650 651 652 653 654 655 656 657 658 659 660 661 662 663 664 665 666 667 668 669 670 671 672 673 674 675 676 677 678 679 680 681 682 683 684 685 686 687 688 689 690 691 692 693 694 695 696 697 698 699 700 701 702 703 704 705 706 707 708 709 710 711 712 713 714 715 716 717 718 719 720 721 722 723 724 725 726 727 728 729 730 731 732 733 734 735 736 737 738 739 740 741 742 743 744 745 746 747 748 749 750 751 752 753 754 755 756 757 758 759 760 761 762 763 764 765 766 767 768 769 770 771 772 773 774 775 776 777 778 779 780 781 782 783 784 785 786 787 788 789 790 791 792 793 794 795 796 797 798 799 800 801 802 803 804 805 806 807 808 809 810 811 812 813 814 815 816 817 818 819 820 821 822 823 824 825 826 827 828 829 830 831 832 833 834 835 836 837 838 839 840 841 842 843 844 845 846 847 848 849 850 851 852 853 854 855 856 857 858 859 860 861 862 863 864 865 866 867 868 869 870 871 872 873 874 875 876 877 878 879 880 881 882 883 884 885 886 887 888 889 890 891 892 893 894 895 896 897 898 899 900 901 902 903 904 905 906 907 908 909 910 911 912 913 914 915 916 917 918 919 920 921 922 923 924 925 926 927 928 929 930 931 932 933 934 935 936 937 938 939 940 941 942 943 944 945 946 947 948 949 950 951 952 953 954 955 956 957 958 959 960 961 962 963 964 965 966 967 968 969 970 971 972 973 974 975 976 977 978 979 980 981 982 983 984 985 986 987 988 989 990 991 992 993 994 995 996 997 998 999 1000 1001 1002 1003 1004 1005 1006 1007 1008 1009 1010 1011 1012 1013 1014 1015 1016 1017 1018 1019 1020 1021 1022 1023 1024 1025 1026 1027 1028 1029 1030 1031 1032 1033 1034 1035 1036 1037 1038 1039 1040 1041 1042 1043 1044 1045 1046 1047 1048 1049 1050 1051 1052 1053 1054 1055 1056 1057 1058 1059 1060 1061 1062 1063 1064 1065 1066 1067 1068 1069 1070 1071 1072 1073 1074 1075 1076 1077 1078 1079 1080 1081 1082 1083 1084 1085 1086 1087 1088 1089 1090 1091 1092 1093 1094 1095 1096 1097 1098 1099 1100 1101 1102 1103 1104 1105 1106 1107 1108 1109 1110 1111 1112 1113 1114 1115 1116 1117 1118 1119 1120 1121 1122 1123 1124 1125 1126 1127 1128 1129 1130 1131 1132 1133 1134 1135 1136 1137 1138 1139 1140 1141 1142 1143 1144 1145 1146 1147 1148 1149 1150 1151 1152 1153 1154 1155 1156 1157 1158 1159 1160 1161 1162 1163 1164 1165 1166 1167 1168 1169 1170 1171 1172 1173 1174 1175 1176 1177 1178 1179 1180 1181 1182 1183 1184 1185 1186 1187 1188 1189 1190 1191 1192 1193 1194 1195 1196 1197 1198 1199 1200 1201 1202 1203 1204 1205 1206 1207 1208 1209 1210 1211 1212 1213 1214 1215 1216 1217 1218 1219 1220 1221 1222 1223 1224 1225 1226 1227 1228 1229 1230 1231 1232 1233 1234 1235 1236 1237 1238 1239 1240 1241 1242 1243 1244 1245 1246 1247 1248 1249 1250 1251 1252 1253 1254 1255 1256 1257 1258 1259 1260 1261 1262 1263 1264 1265 1266 1267 1268 1269 1270 1271 1272 1273 1274 1275 1276 1277 1278 1279 1280 1281 1282 1283 1284 1285 1286 1287 1288 1289 1290 1291 1292 1293 1294 1295 1296 1297 1298 1299 1300 1301 1302 1303 1304 1305 1306 1307 1308 1309 1310 1311 1312 1313 1314 1315 1316 1317 1318 1319 1320 1321 1322 1323 1324 1325 1326 1327 1328 1329 1330 1331 1332 1333 1334 1335 1336 1337 1338 1339 1340 1341 1342 1343 1344 1345 1346 1347 1348 1349 1350 1351 1352 1353 1354 1355 1356 1357 1358 1359 1360 1361 1362 1363 1364 1365 1366 1367 1368 1369 1370 1371 1372 1373 1374 1375 1376 1377 1378 1379 1380 1381 1382 1383 1384 1385 1386 1387 1388 1389 1390 1391 1392 1393 1394 1395 1396 1397 1398 1399 1400 1401 1402 1403 1404 1405 1406 1407 1408 1409 1410 1411 1412 1413 1414 1415 1416 1417 1418 1419 1420 1421 1422 1423 1424 1425 1426 1427 1428 1429 1430 1431 1432 1433 1434 1435 1436 1437 1438 1439 1440 1441 1442 1443 1444 1445 1446 1447 1448 1449 1450 1451 1452 1453 1454 1455 1456 1457 1458 1459 1460 1461 1462 1463 1464 1465 1466 1467 1468 1469 1470 1471 1472 1473 1474 1475 1476 1477 1478 1479 1480 1481 1482 1483 1484 1485 1486 1487 1488 1489 1490 1491 1492 1493 1494 1495 1496 1497 1498 1499 1500 1501 1502 1503 1504 1505 1506 1507 1508 1509 1510 1511 1512 1513 1514 1515 1516 1517 1518 1519 1520 1521 1522 1523 1524 1525 1526 1527 1528 1529 1530 1531 1532 1533 1534 1535 1536 1537 1538 1539 1540 1541 1542 1543 1544 1545 1546 1547 1548 1549 1550 1551 1552 1553 1554 1555 1556 1557 1558 1559 1560 1561 1562 1563 1564 1565 1566 1567 1568 1569 1570 1571 1572 1573 1574 1575 1576 1577 1578 1579 1580 1581 1582 1583 1584 1585 1586 1587 1588 1589 1590 1591 1592 1593 1594 1595 1596 1597 1598 1599 1600 1601 1602 1603 1604 1605 1606 1607 1608 1609 1610 1611 1612 1613 1614 1615 1616 1617 1618 1619 1620 1621 1622 1623 1624 1625 1626 1627 1628 1629 1630 1631 1632 1633 1634 1635 1636 1637 1638 1639 1640 1641 1642 1643 1644 1645 1646 1647 1648 1649 1650 1651 1652 1653 1654 1655 1656 1657 1658 1659 1660 1661 1662 1663 1664 1665 1666 1667 1668 1669 1670 1671 1672 1673 1674 1675 1676 1677 1678 1679 1680 1681 1682 1683 1684 1685 1686 1687 1688 1689 1690 1691 1692 1693 1694 1695 1696 1697 1698 1699 1700 1701 1702 1703 1704 1705 1706 1707 1708 1709 1710 1711 1712 1713 1714 1715 1716 1717 1718 1719 1720 1721 1722 1723 1724 1725 1726 1727 1728 1729 1730 1731 1732 1733 1734 1735 1736 1737 1738 1739 1740 1741 1742 1743 1744 1745 1746 1747 1748 1749 1750 1751 1752 1753 1754 1755 1756 1757 1758 1759 1760 1761 1762 1763 1764 1765 1766 1767 1768 1769 1770 1771 1772 1773 1774 1775 1776 1777 1778 1779 1780 1781 1782 1783 1784 1785 1786 1787 1788 1789 1790 1791 1792 1793 1794 1795 1796 1797 1798 1799 1800 1801 1802 1803 1804 1805 1806 1807 1808 1809 1810 1811 1812 1813 1814 1815 1816 1817 1818 1819 1820 1821 1822 1823 1824 1825 1826 1827 1828 1829 1830 1831 1832 1833 1834 1835 1836 1837 1838 1839 1840 1841 1842 1843 1844 1845 1846 1847 1848 1849 1850 1851 1852 1853 1854 1855 1856 1857 1858 1859 1860 1861 1862 1863 1864 1865 1866 1867 1868 1869 1870 1871 1872 1873 1874 1875 1876 1877 1878 1879 1880 1881 1882 1883 1884 1885 1886 1887 1888 1889 1890 1891 1892 1893 1894 1895 1896 1897 1898 1899 1900 1901 1902 1903 1904 1905 1906 1907 1908 1909 1910 1911 1912 1913 1914 1915 1916 1917 1918 1919 1920 1921 1922 1923 1924 1925 1926 1927 1928 1929 1930 1931 1932 1933 1934 1935 1936 1937 1938 1939 1940 1941 1942 1943 1944 1945 1946 1947 1948 1949 1950 1951 1952 1953 1954 1955 1956 1957 1958 1959 1960 1961 1962 1963 1964 1965 1966 1967 1968 1969 1970 1971 1972 1973 1974 1975 1976 1977 1978 1979 1980 1981 1982 1983 1984 1985 1986 1987 1988 1989 1990 1991 1992 1993 1994 1995 1996 1997 1998 1999 2000 2001 2002 2003 2004 2005 2006 2007 2008 2009 2010 2011 2012 2013 2014 2015 2016 2017 2018 2019 2020 2021 2022 2023 2024 2025 2026 2027 2028 2029 2030 2031 2032 2033 2034 2035 2036 2037 2038 2039 2040 2041 2042 2043 2044 2045 2046 2047 2048 2049 2050 2051 2052 2053 2054 2055 2056 2057 2058 2059 2060 2061 2062 2063 2064 2065 2066 2067 2068 2069 2070 2071 2072 2073 2074 2075 2076 2077 2078 2079 2080 2081 2082 2083 2084 2085 2086 2087 2088 2089 2090 2091 2092 2093 2094 2095 2096 2097 2098 2099 2100 2101 2102 2103 2104 2105 2106 2107 2108 2109 2110 2111 2112 2113 2114 2115 2116 2117 2118 2119 2120 2121 2122 2123 2124 2125 2126 2127 2128 2129 2130 2131 2132 2133 2134 2135 2136 2137 2138 2139 2140 2141 2142 2143 2144 2145 2146 2147 2148 2149 2150 2151 2152 2153 2154 2155 2156 2157 2158 2159 2160 2161 2162 2163 2164 2165 2166 2167 2168 2169 2170 2171 2172 2173 2174 2175 2176 2177 2178 2179 2180 2181 2182 2183 2184 2185 2186 2187 2188 2189 2190 2191 2192 2193 2194 2195 2196 2197 2198 2199 2200 2201 2202 2203 2204 2205 2206 2207 2208 2209 2210 2211 2212 2213 2214 2215 2216 2217 2218 2219 2220 2221 2222 2223 2224 2225 2226 2227 2228 2229 2230 2231 2232 2233 2234 2235 2236 2237 2238 2239 2240 2241 2242 2243 2244 2245 2246 2247 2248 2249 2250 2251 2252 2253 2254 2255 2256 2257 2258 2259 2260 2261 2262 2263 2264 2265 2266 2267 2268 2269 2270 2271 2272 2273 2274 2275 2276 2277 2278 2279 2280 2281 2282 2283 2284 2285 2286 2287 2288 2289 2290 2291 2292 2293 2294 2295 2296 2297 2298 2299 2300 2301 2302 2303 2304 2305 2306 2307 2308 2309 2310 2311 2312 2313 2314 2315 2316 2317 2318 2319 2320 2321 2322 2323 2324 2325 2326 2327 2328 2329 2330 2331 2332 2333 2334 2335 2336 2337 2338 2339 2340 2341 2342 2343 2344 2345 2346 2347 2348 2349 2350 2351 2352 2353 2354 2355 2356 2357 2358 2359 2360 2361 2362 2363 2364 2365 2366 2367 2368 2369 2370 2371 2372 2373 2374 2375 2376 2377 2378 2379 2380 2381 2382 2383 2384 2385 2386 2387 2388 2389 2390 2391 2392 2393 2394 2395 2396 2397 2398 2399 2400 2401 2402 2403 2404 2405 2406 2407 2408 2409 2410 2411 2412 2413 2414 2415 2416 2417 2418 2419 2420 2421 2422 2423 2424 2425 2426 2427 2428 2429 2430 2431 2432 2433 2434 2435 2436 2437 2438 2439 2440 2441 2442 2443 2444 2445 2446 2447 2448 2449 2450 2451 2452 2453 2454 2455 2456 2457 2458 2459 2460 2461 2462 2463 2464 2465 2466 2467 2468 2469 2470 2471 2472 2473 2474 2475 2476 2477 2478 2479 2480 2481 2482 2483 2484 2485 2486 2487 2488 2489 2490 2491 2492 2493 2494 2495 2496 2497 2498 2499 2500 2501 2502 2503 2504 2505 2506 2507 2508 2509 2510 2511 2512 2513 2514 2515 2516 2517 2518 2519 2520 2521 2522 2523 2524 2525 2526 2527 2528 2529 2530 2531 2532 2533 2534 2535 2536 2537 2538 2539 2540 2541 2542 2543 2544 2545 2546 2547 2548 2549 2550 2551 2552 2553 2554 2555 2556 2557 2558 2559 2560 2561 2562 2563 2564 2565 2566 2567 2568 2569 2570 2571 2572 2573 2574 2575 2576 2577 2578 257

27

Station

398-2.7

Rivier

Enregistrement du

Echelle d'altitude 1

Rivière: NAPPE ALLOUVIALE Loire, Loiret

Station: Futs du Bouchet

Placé le: 11/10/1968

à 11 h. 45

Cote à l'échelle: 90.75

Lévée le: 21 Oct 1968

à 11 h. 30

Cote à l'échelle: 90.68

Réserve de niveau: 93.83

Bord supérieur du langage

03982X0009/P

(91.50)

(91.00)

90.75

(90.68)

90.68

A METRE SOUS LAUTRE EXTREME

Rivière

NAPPE

Station

Puits du Boucher

Placé le

21 Oct 1968

à

h. 68

Cote d'Echelle

96.83

Levé le

28 Oct 1968

à

h. 69

Cote d'Echelle

90.63

Limnigraphie

on

type

RM

Feuille n°

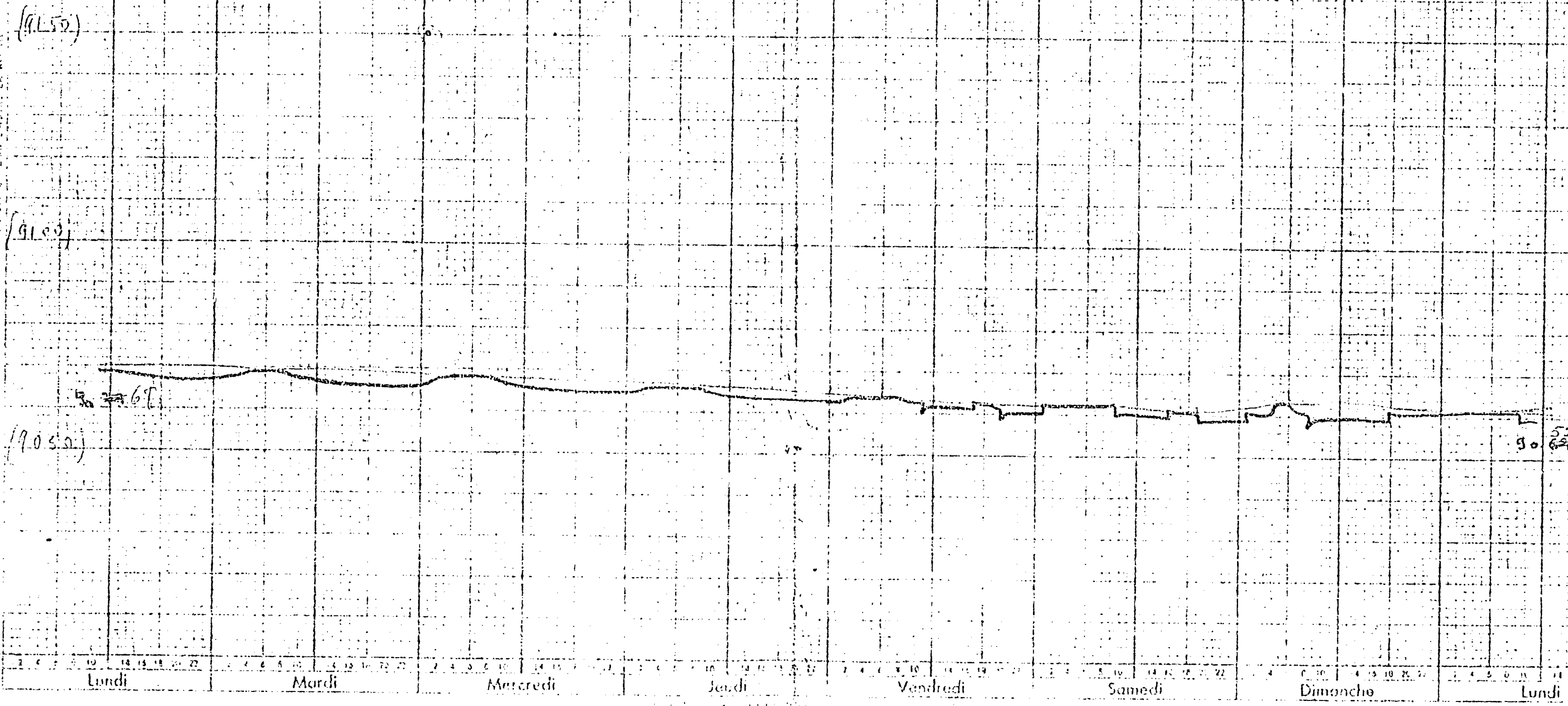
141

Repère de nivellement

93.53

Bord supérieur de la ligne

03982X0009/P



21

Papier N° 403 R 231

Station

398.2-9

Rivière

L'immigration de

Echelle 1:10000

Rivière: MAPPE Alluviale Loire-Loiret
 Station: Puits du Bouchet
 Placé le: 22-10-1968
 à 11 h 55
 Cote à l'Echelle 30,89
 Relevé le: 11-11-1968
 à 11 h
 Cote à l'Echelle 30,65

Relevé de nivellement 23.53
 Borel Supérieur du tulle

L'immigration de type 1.16

Famille 1.12

03982X0009/P

(91.50)

(91.00)

(90.50) 90.59

90.85

10000

7

Station

398-2-7

Rivière

Enregistrement du

à

Echelle d'altitude 1:

Papier Nr 403 R 23 f

Rivière: MAPPE ALLOVIALE Loire Garret
 Station: Puits du Bouchet
 Date: 14-11-1968
 à 11 h 00
 Cote d'altitude: 90.05
 Date: 14-11-1968
 à 10 h 35
 Cote d'altitude: 90.02

Altimétrie: OTT type RS8
 Feuille n° 1/13

Repaire de nivellement 93.53
 Bord Supérieur du ruisseau

03982X0009/P

A METRE SOUS L'AUTRE EXTRÉMITÉ

(91.50)

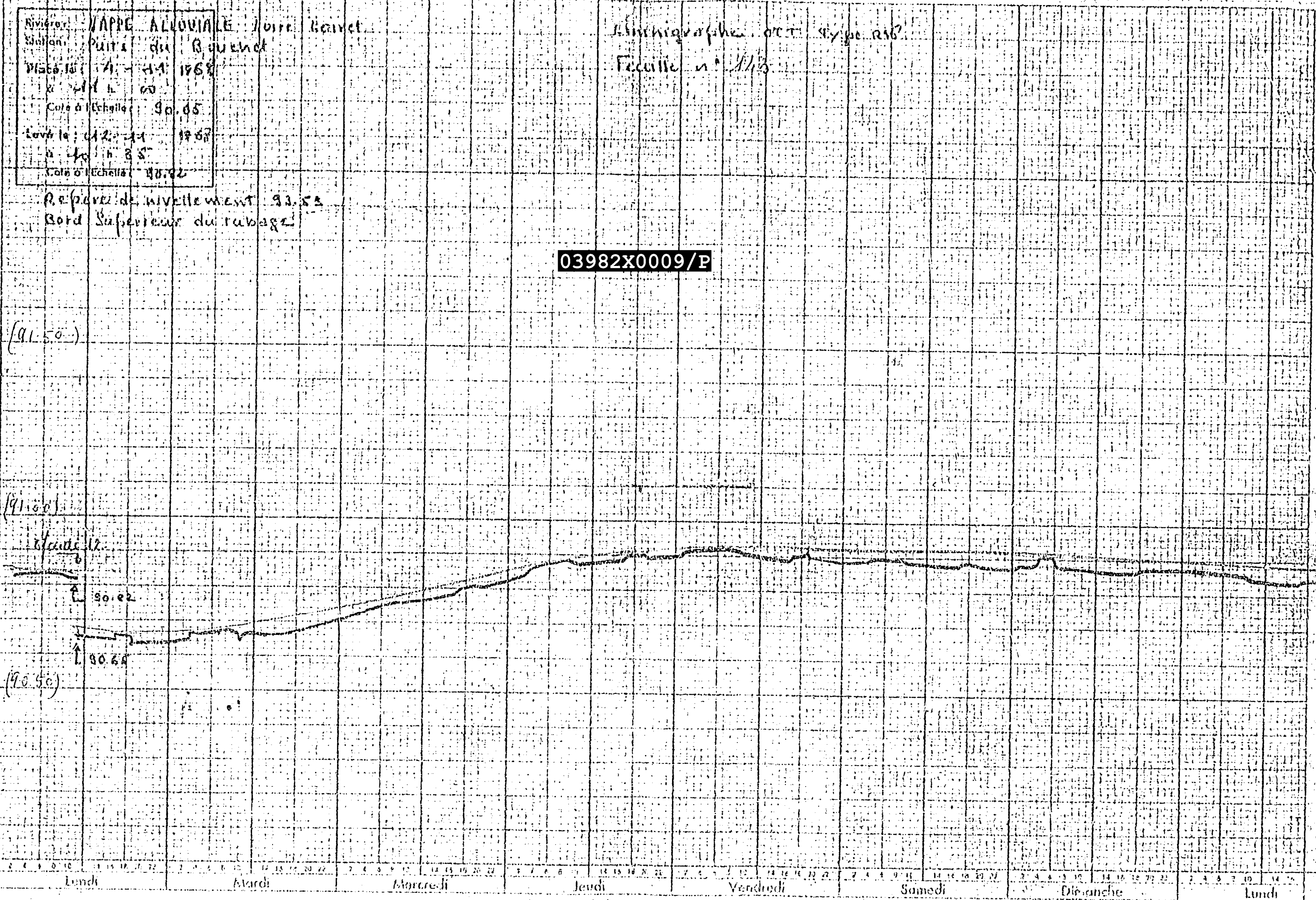
(91.00)

Stade 12

90.02

90.04

(90.50)



Lundi

Mardi

Mardi

Jeudi

Vendredi

Samedi

Dimanche

Lundi

Station

Rivière

Caragistement du

0

Echelle d'altitude

Station VAPLE ALUVIUM - LORE - LORET

Station Date No. Bordet

12-11-1961

10

Cote d'altitude 30 84

12-11-1961

10

Cote d'altitude 30 84

03982X0009/P

Superficie d'altitude 4 5 1

Superficie d'altitude 4 5 1

METRE SOUS L'AUTRE COTEMENT

(97.74)

(97.74)

Lundi

Mardi

Mercredi

Jeudi

Vendredi

Samedi

Dimanche

Lundi

Station

Rivière

Enregistrement du

a

Echelle d'altitude

Poste N° 103 221

NOMME ALLUVIALE LOIRE LORET
Superf. du Brouillard
Météo 10/11 1968
à 10 h 30
Cote à l'échelle 90.75
Légende 25.11.1968
à 10 h 00
Cote à l'échelle 90.70

Longueur de la crue Type 125
Détente n° 45

03982X0009/P

Bellevue sur nivelle sur 90.53
Bord Supérieur de l'échelle

4 METRE SOUS L'AUTRE EXTREME

(91.00)
(90.75)
(90.50)

90.70

2 4 6 8 10 12 14 16 18 20 22	2 4 6 8 10 12 14 16 18 20 22	2 4 6 8 10 12 14 16 18 20 22	2 4 6 8 10 12 14 16 18 20 22	2 4 6 8 10 12 14 16 18 20 22	2 4 6 8 10 12 14 16 18 20 22	2 4 6 8 10 12 14 16 18 20 22
Lundi	Mardi	Mercredi	Judi	Vendredi	Samedi	Dimanche

Papier N° 403 R 231

Rivière Nappe Alluviale Loire-Loiret
Station Puits du Gabchet
Placé le 25.11.1968
à 9 h 55
Cote à l'Echelle 30,70
Lavé le 2 Dec 1968
à 11 h 50
Cote à l'Echelle 30,65

Lignes graphiques 27 T type R.10
Feuille n°

03982X0009/P

(30.60)

(30.50)

30,70

30,65

Dimanche Lundi Mardi Mercredi Jeudi Vendredi Samedi Dimanche Lundi

Faible N° 303 R 23

Rivière: NAPPÉ Alluviale
Station: Puits de Bouchet
Placé le 12 Dec 1964
à 11 h 00
Cote d'altitude: 80 69
levé le 9 Dec 1964
à 11 h 00
Cote d'altitude: 80 67

Imagerie: OTT type R16
Fait le: n°

Repère de nivellement 83.53
Bord supérieur du tubage

03982X0009/P

CHÈVRE SOUS L'AUTRE EXTREMITÉ

(0.1.50)

(0.1.50)

(0.1.50)

0.1.50



NAPPE ALLUVIALE
Station: Ruisseau de Bouche
Plage 101 3-12-1967
Cote d'altitude: 30.6m
Cote d'altitude: 30.58

Limnigraph: 011 Type: 015
Feuille: 12/148

Calibre du Nivellement: 22.63
Cote Supérieure du terrain: 30.58

03982X0009/P

(01.50)

(01.50)

(00.50)

30.60

30.58

POUR LE 301 R-2

A METRE SOUS L'AUTRE EXTREME

26

Papier No 403 A 217

Station 338.7 Rivière Enregistrement du à Echelle d'altitude

Rivière: NAPPE ALLUVIALE
Séjour: Rte du Moulin
Date: 16.10.1967
Cote d'altitude: 30.59
Date: 12.10.1968
Cote d'altitude: 30.61

Région de investigation: A 3.3
Bord Supérieur du terrain

03982X0009/P

Carte des Lignes d'altitude



1 2 3 4 5 6 7 8 9 10 11 12 13 14 15 16 17 18 19 20 21 22 23 24 25 26 27 28 29 30 31 32 33 34 35 36 37 38 39 40 41 42 43 44 45 46 47 48 49 50 51 52 53 54 55 56 57 58 59 60 61 62 63 64 65 66 67 68 69 70 71 72 73 74 75 76 77 78 79 80 81 82 83 84 85 86 87 88 89 90 91 92 93 94 95 96 97 98 99 100 101 102 103 104 105 106 107 108 109 110 111 112 113 114 115 116 117 118 119 120 121 122 123 124 125 126 127 128 129 130 131 132 133 134 135 136 137 138 139 140 141 142 143 144 145 146 147 148 149 150 151 152 153 154 155 156 157 158 159 160 161 162 163 164 165 166 167 168 169 170 171 172 173 174 175 176 177 178 179 180 181 182 183 184 185 186 187 188 189 190 191 192 193 194 195 196 197 198 199 200 201 202 203 204 205 206 207 208 209 210 211 212 213 214 215 216 217 218 219 220 221 222 223 224 225 226 227 228 229 230 231 232 233 234 235 236 237 238 239 240 241 242 243 244 245 246 247 248 249 250 251 252 253 254 255 256 257 258 259 260 261 262 263 264 265 266 267 268 269 270 271 272 273 274 275 276 277 278 279 280 281 282 283 284 285 286 287 288 289 290 291 292 293 294 295 296 297 298 299 300 301 302 303 304 305 306 307 308 309 310 311 312 313 314 315 316 317 318 319 320 321 322 323 324 325 326 327 328 329 330 331 332 333 334 335 336 337 338 339 340 341 342 343 344 345 346 347 348 349 350 351 352 353 354 355 356 357 358 359 360 361 362 363 364 365 366 367 368 369 370 371 372 373 374 375 376 377 378 379 380 381 382 383 384 385 386 387 388 389 390 391 392 393 394 395 396 397 398 399 400 401 402 403 404 405 406 407 408 409 410 411 412 413 414 415 416 417 418 419 420 421 422 423 424 425 426 427 428 429 430 431 432 433 434 435 436 437 438 439 440 441 442 443 444 445 446 447 448 449 450 451 452 453 454 455 456 457 458 459 460 461 462 463 464 465 466 467 468 469 470 471 472 473 474 475 476 477 478 479 480 481 482 483 484 485 486 487 488 489 490 491 492 493 494 495 496 497 498 499 500 501 502 503 504 505 506 507 508 509 510 511 512 513 514 515 516 517 518 519 520 521 522 523 524 525 526 527 528 529 530 531 532 533 534 535 536 537 538 539 540 541 542 543 544 545 546 547 548 549 550 551 552 553 554 555 556 557 558 559 560 561 562 563 564 565 566 567 568 569 570 571 572 573 574 575 576 577 578 579 580 581 582 583 584 585 586 587 588 589 590 591 592 593 594 595 596 597 598 599 600 601 602 603 604 605 606 607 608 609 610 611 612 613 614 615 616 617 618 619 620 621 622 623 624 625 626 627 628 629 630 631 632 633 634 635 636 637 638 639 640 641 642 643 644 645 646 647 648 649 650 651 652 653 654 655 656 657 658 659 660 661 662 663 664 665 666 667 668 669 670 671 672 673 674 675 676 677 678 679 680 681 682 683 684 685 686 687 688 689 690 691 692 693 694 695 696 697 698 699 700 701 702 703 704 705 706 707 708 709 710 711 712 713 714 715 716 717 718 719 720 721 722 723 724 725 726 727 728 729 730 731 732 733 734 735 736 737 738 739 740 741 742 743 744 745 746 747 748 749 750 751 752 753 754 755 756 757 758 759 760 761 762 763 764 765 766 767 768 769 770 771 772 773 774 775 776 777 778 779 780 781 782 783 784 785 786 787 788 789 790 791 792 793 794 795 796 797 798 799 800 801 802 803 804 805 806 807 808 809 810 811 812 813 814 815 816 817 818 819 820 821 822 823 824 825 826 827 828 829 830 831 832 833 834 835 836 837 838 839 840 841 842 843 844 845 846 847 848 849 850 851 852 853 854 855 856 857 858 859 860 861 862 863 864 865 866 867 868 869 870 871 872 873 874 875 876 877 878 879 880 881 882 883 884 885 886 887 888 889 890 891 892 893 894 895 896 897 898 899 900 901 902 903 904 905 906 907 908 909 910 911 912 913 914 915 916 917 918 919 920 921 922 923 924 925 926 927 928 929 930 931 932 933 934 935 936 937 938 939 940 941 942 943 944 945 946 947 948 949 950 951 952 953 954 955 956 957 958 959 960 961 962 963 964 965 966 967 968 969 970 971 972 973 974 975 976 977 978 979 980 981 982 983 984 985 986 987 988 989 990 991 992 993 994 995 996 997 998 999 1000

Dimanche Lundi

Papier N° 403 R 231

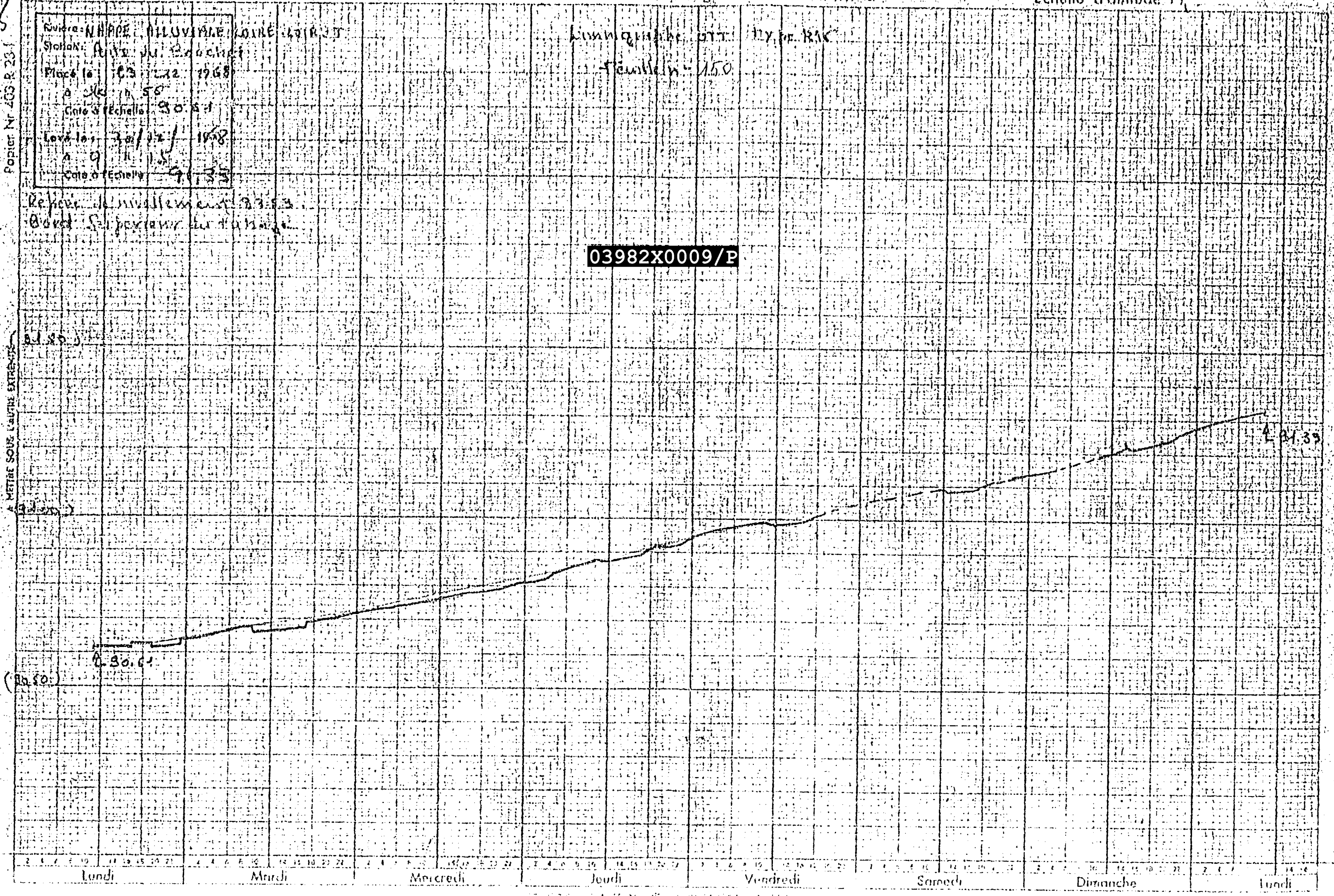
Rivière: NARRE, ALLOUVIÈRE, KORE, LIT RST
 Station: A. V. M. Bouchet
 Date: 10/12/1968
 à 15h 50
 Cote d'altitude: 30.51
 Date: 10/12/1968
 à 19h 11
 Cote d'altitude: 31.33

Longueur de P.T.T. 12.5 km
 Longueur de RAC 15.0

Relevé de nivellement 33-8-3
 Bords Supérieurs du lit

03982X0009/P

A METRE SOUS L'AUTRE EXTREME




03982X0009/P

1. *Chloroceryle alpestris*
 2. *Alcedo semitorquatus*
 3. *Alcedo semitorquatus*
 4. *Alcedo semitorquatus*
 5. *Alcedo semitorquatus*
 6. *Alcedo semitorquatus*
 7. *Alcedo semitorquatus*
 8. *Alcedo semitorquatus*
 9. *Alcedo semitorquatus*
 10. *Alcedo semitorquatus*
 11. *Alcedo semitorquatus*
 12. *Alcedo semitorquatus*
 13. *Alcedo semitorquatus*
 14. *Alcedo semitorquatus*
 15. *Alcedo semitorquatus*
 16. *Alcedo semitorquatus*
 17. *Alcedo semitorquatus*
 18. *Alcedo semitorquatus*
 19. *Alcedo semitorquatus*
 20. *Alcedo semitorquatus*
 21. *Alcedo semitorquatus*
 22. *Alcedo semitorquatus*
 23. *Alcedo semitorquatus*
 24. *Alcedo semitorquatus*
 25. *Alcedo semitorquatus*
 26. *Alcedo semitorquatus*
 27. *Alcedo semitorquatus*
 28. *Alcedo semitorquatus*
 29. *Alcedo semitorquatus*
 30. *Alcedo semitorquatus*
 31. *Alcedo semitorquatus*
 32. *Alcedo semitorquatus*
 33. *Alcedo semitorquatus*
 34. *Alcedo semitorquatus*
 35. *Alcedo semitorquatus*
 36. *Alcedo semitorquatus*
 37. *Alcedo semitorquatus*
 38. *Alcedo semitorquatus*
 39. *Alcedo semitorquatus*
 40. *Alcedo semitorquatus*
 41. *Alcedo semitorquatus*
 42. *Alcedo semitorquatus*
 43. *Alcedo semitorquatus*
 44. *Alcedo semitorquatus*
 45. *Alcedo semitorquatus*
 46. *Alcedo semitorquatus*
 47. *Alcedo semitorquatus*
 48. *Alcedo semitorquatus*
 49. *Alcedo semitorquatus*
 50. *Alcedo semitorquatus*
 51. *Alcedo semitorquatus*
 52. *Alcedo semitorquatus*
 53. *Alcedo semitorquatus*
 54. *Alcedo semitorquatus*
 55. *Alcedo semitorquatus*
 56. *Alcedo semitorquatus*
 57. *Alcedo semitorquatus*
 58. *Alcedo semitorquatus*
 59. *Alcedo semitorquatus*
 60. *Alcedo semitorquatus*
 61. *Alcedo semitorquatus*
 62. *Alcedo semitorquatus*
 63. *Alcedo semitorquatus*
 64. *Alcedo semitorquatus*
 65. *Alcedo semitorquatus*
 66. *Alcedo semitorquatus*
 67. *Alcedo semitorquatus*
 68. *Alcedo semitorquatus*
 69. *Alcedo semitorquatus*
 70. *Alcedo semitorquatus*
 71. *Alcedo semitorquatus*
 72. *Alcedo semitorquatus*
 73. *Alcedo semitorquatus*
 74. *Alcedo semitorquatus*
 75. *Alcedo semitorquatus*
 76. *Alcedo semitorquatus*
 77. *Alcedo semitorquatus*
 78. *Alcedo semitorquatus*
 79. *Alcedo semitorquatus*
 80. *Alcedo semitorquatus*
 81. *Alcedo semitorquatus*
 82. *Alcedo semitorquatus*
 83. *Alcedo semitorquatus*
 84. *Alcedo semitorquatus*
 85. *Alcedo semitorquatus*
 86. *Alcedo semitorquatus*
 87. *Alcedo semitorquatus*
 88. *Alcedo semitorquatus*
 89. *Alcedo semitorquatus*
 90. *Alcedo semitorquatus*
 91. *Alcedo semitorquatus*
 92. *Alcedo semitorquatus*
 93. *Alcedo semitorquatus*
 94. *Alcedo semitorquatus*
 95. *Alcedo semitorquatus*
 96. *Alcedo semitorquatus*
 97. *Alcedo semitorquatus*
 98. *Alcedo semitorquatus*
 99. *Alcedo semitorquatus*
 100. *Alcedo semitorquatus*

29

Report No. 103-231



03982X0009/P

(80.50)

Station

398.2-2

Rivière

Enregistrement du

à

Echelle d'altitude 1:

Papier Nr 403 R 231

Rivière: NAPPE ALUVIALE LOIRE LOIRET
 Station: Petit du Bouvet
 Placé le: 25-11-1963
 à 11 h 00
 Cote à l'échelle: 91.13
 Levé le: 27 Janvier 1969
 à 11 h 30
 Cote à l'échelle: 91.10

Immagraphe OTT type R16
 Feuille n° 154

Relevé de nivellement 8355
 Bord Supérieur du tubage

03982X0009/P

(91.50)

METRE SOUS L'AUTRE EXTREMITE

(91.00)

(90.50)

(90.00)

Lundi

Mardi

Mercredi

Jeudi

Vendredi

Samedi

Dimanche

Lundi

Rivière: Nappe Alluviale d'axe Lorient
Station: Puits du Bouchet
Placé le 27 Janvier 1969
à 11 h 40
Cote à l'échelle 91.40
Levé le 3 Février 1969
à 9 h 15
Cote à l'échelle 91.42

Limnigrapha OTT Type 1116
Feuille n° 155

Rapport de Nivellement 9253
Bord Supérieur du tubage

03982X0009/P

(91.50)

(91.00)

91.42

(90.50)

Papier N° 403 R 231

Riviere **NAPPE ALUVIALE LOIRE LOIRET**
Station **Puits du Bourget**
Planché **8 FEVRIER 1959**
A **15**
Cote d'Echelle **91,72**
Lors de **10 2 1969**
d'Ha **11 55**
Cote d'Echelle **91,04**

Lithographie **OTT** Type **RIC**
Feuille n°

Reperce de nivellement **9353**
Bord Supérieur du tubage

03982X0009/P

(91.50)

(91.00)

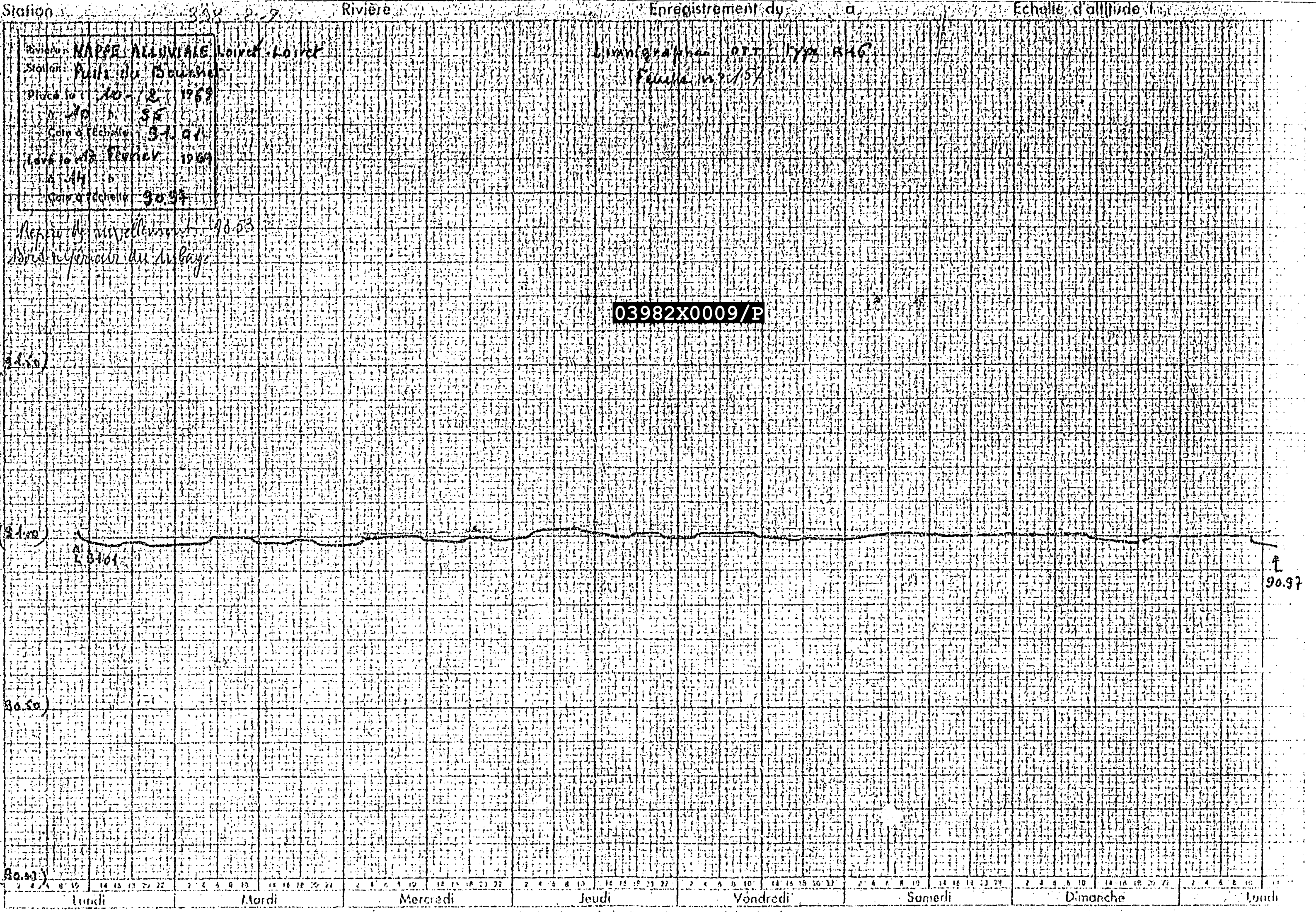
(90.50)

(90.00)

91.00

6

Papier N° 403 R 231



Rivière: **LOIRET**
Station: **308 2.7**
Projet: **NAPPE ALLUVIALE Loiret-Loiret**
Date: **10-12-1969**
Cote d'altitude: **90.53**
Cote d'altitude: **90.50**
Cote d'altitude: **90.40**
Cote d'altitude: **90.97**

Enregistrement du: **a**
Echelle d'altitude: **1:50,000**

03982X0009/P

(90.50)

(90.40)

(90.50)

(90.97)

90.97

Lundi Mardi Mercredi Jeudi Vendredi Samedi Dimanche Lundi

27

Papier N° 402 R 237

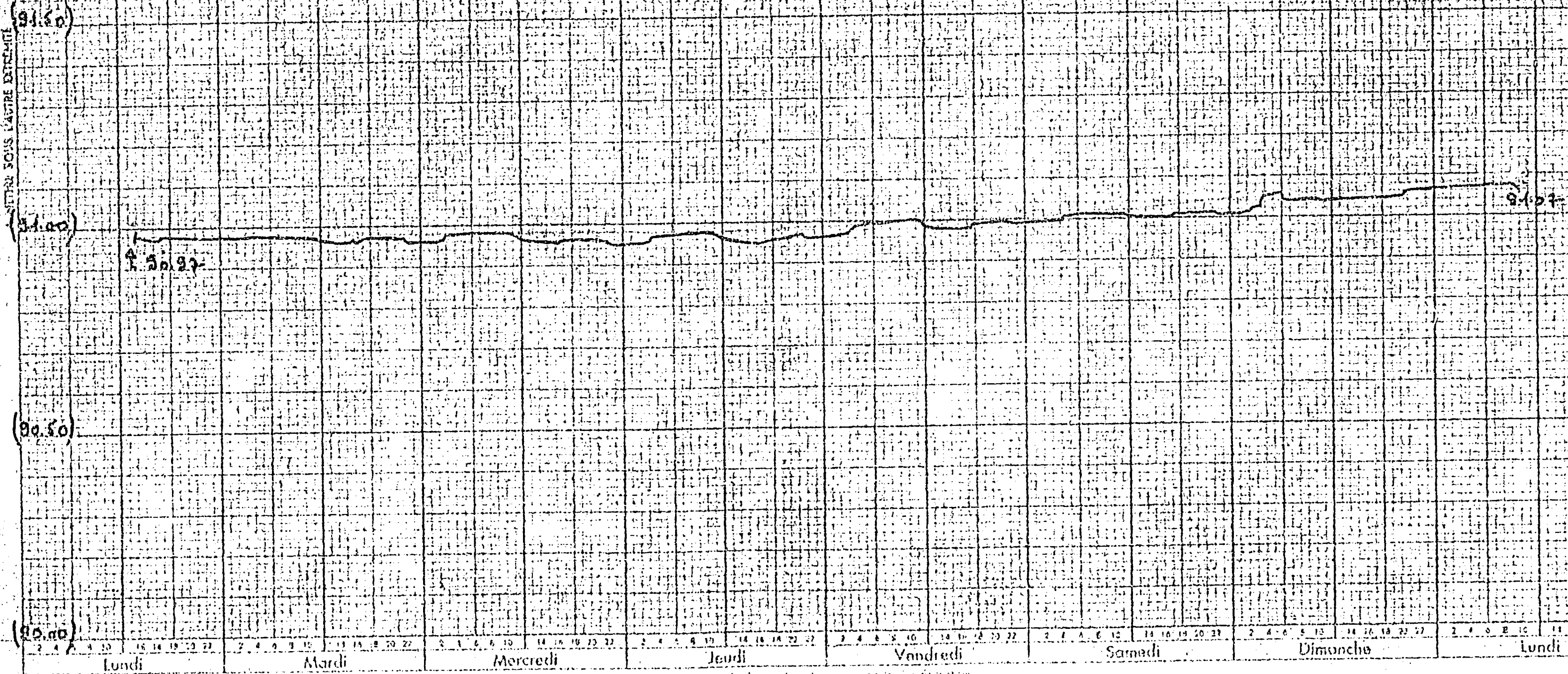
Rivière **NAPPE ALLUVIALE** Laire, Lora
Station **Fuits du Boucher**
Placé le **24 Février 1969**
à **11 h 00**
Cote à l'échelle **80.97**
Lève le **24 Février 1969**
à **11 h 00**
Cote à l'échelle **91.07**

Lithographe **OTT** type **A40**
Feuille n° **158**

03982X0009/P

Repère de nivellement **28.53**
Bord Supérieur du Fuitage

NOTER SOUS L'AUTRE EXTREMITÉ



26

Intitulé: MAPPE ALUVIALE Loire-Lairat
Station: Fauts du Bouchet
Pluies 10: 24.2 1959
18.00
Cote d'échelle: 91.07
Luvés 10: 3 Mars 1959
18.00
Cote d'échelle: 91.16

Lithographie art. type R-16
Feuille n° 159

Repère de nivellement 93.75
Bord Supérieur du tube

03982X0009/P

(31.85)

(31.85) 91.07

(30.50)

(30.00)

91.16

13

Papier N° 403 R 23

Rivière NAPPÉ Alluviale Loire-Loiret
 Station Puits du Goulet
 Placé le 3 Mars 1969
 à 11 h 15
 Cote d'altitude 91.16
 Levé le 10 3 1969
 à 11 h 50
 Cote d'altitude 91.09

Altimétrie 0 m 1 m 2 m 3 m
 Niveau 100

Relevé de nivellement 95.53
 Bord Supérieur du tabage

03982X0009/P

4 METRE SOUS L'AUTRE EXTRÉMITÉ

(91.50)

(91.00)

(90.50)

(91.00)

AM

Popier Nr 403 R 231

Rivière RAPPE Alluviale 10192 10192
Station Puits du Boulcher
Place de la 10-3 1929
Cote de Echelle 3403
Lave de la 3 1969
Cote de Echelle 3423

Annuaire géographique
Vendredi 10/10

03982X0009/P

1 METRE SOUS L'AUTRE EXTENSION

(91.50)

(91.00) 4 91.09

(90.50)

91.23

15
Papier N° 4032 231

Latitude: 11° 15' 15" N
Longitude: 10° 15' 15" E
Place: 11 15 15
Cote d'altitude: 9123
Date: 11 15 15
Cote d'altitude: 9123

Limnigraphie or. hyp. 115
Feuille n° 115

Repart de nivellement 9383
Bord Supérieur d'altitude

03982X0009/P

(9150)

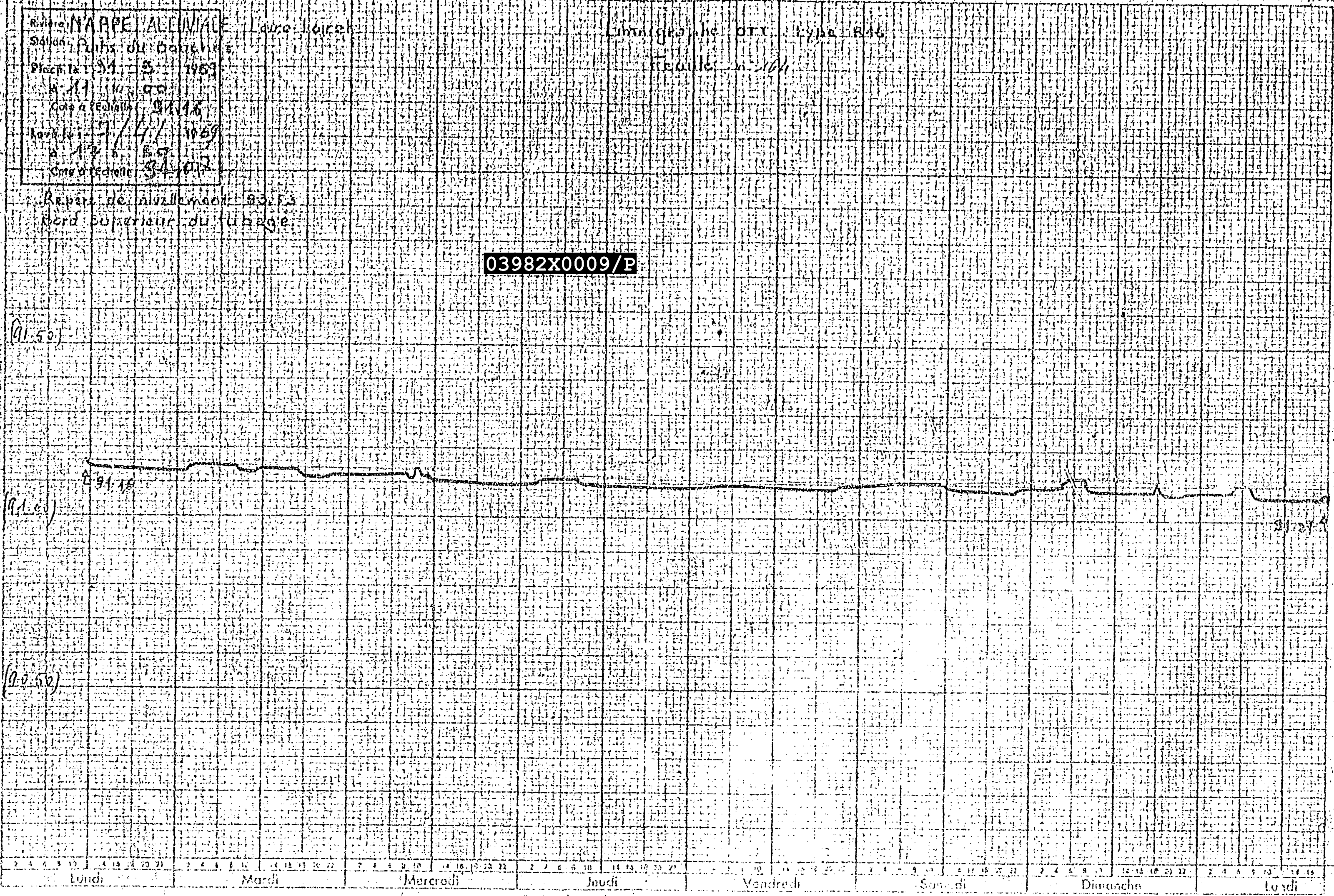
9123

(9123)

9123

(9050)

Papier 45x205 R 23 f



A METRE SOUS L'AUTRE EXTREME

Station

Height

Temperature

Barometer

Station Name

Station Name

Station Name

Station Name

Station Name

Station Name

Station Name

Station Name

(1.50)

(1.50)

(1.50)

Station Name

Station Name

Station Name

Station Name

Station Name

Station Name

Station Name

Station Name

03982X0009/P

510100

1967

Riviera

Investment

01

Echelle d'altitude

1964-1965	ALLIANCE
1965-1966	ALLIANCE
1966-1967	ALLIANCE
1967-1968	ALLIANCE
1968-1969	ALLIANCE
1969-1970	ALLIANCE
1970-1971	ALLIANCE
1971-1972	ALLIANCE
1972-1973	ALLIANCE
1973-1974	ALLIANCE
1974-1975	ALLIANCE
1975-1976	ALLIANCE
1976-1977	ALLIANCE
1977-1978	ALLIANCE
1978-1979	ALLIANCE
1979-1980	ALLIANCE
1980-1981	ALLIANCE
1981-1982	ALLIANCE
1982-1983	ALLIANCE
1983-1984	ALLIANCE
1984-1985	ALLIANCE
1985-1986	ALLIANCE
1986-1987	ALLIANCE
1987-1988	ALLIANCE
1988-1989	ALLIANCE
1989-1990	ALLIANCE
1990-1991	ALLIANCE
1991-1992	ALLIANCE
1992-1993	ALLIANCE
1993-1994	ALLIANCE
1994-1995	ALLIANCE
1995-1996	ALLIANCE
1996-1997	ALLIANCE
1997-1998	ALLIANCE
1998-1999	ALLIANCE
1999-2000	ALLIANCE
2000-2001	ALLIANCE
2001-2002	ALLIANCE
2002-2003	ALLIANCE
2003-2004	ALLIANCE
2004-2005	ALLIANCE
2005-2006	ALLIANCE
2006-2007	ALLIANCE
2007-2008	ALLIANCE
2008-2009	ALLIANCE
2009-2010	ALLIANCE
2010-2011	ALLIANCE
2011-2012	ALLIANCE
2012-2013	ALLIANCE
2013-2014	ALLIANCE
2014-2015	ALLIANCE
2015-2016	ALLIANCE
2016-2017	ALLIANCE
2017-2018	ALLIANCE
2018-2019	ALLIANCE
2019-2020	ALLIANCE
2020-2021	ALLIANCE
2021-2022	ALLIANCE
2022-2023	ALLIANCE
2023-2024	ALLIANCE
2024-2025	ALLIANCE
2025-2026	ALLIANCE
2026-2027	ALLIANCE
2027-2028	ALLIANCE
2028-2029	ALLIANCE
2029-2030	ALLIANCE
2030-2031	ALLIANCE
2031-2032	ALLIANCE
2032-2033	ALLIANCE
2033-2034	ALLIANCE
2034-2035	ALLIANCE
2035-2036	ALLIANCE
2036-2037	ALLIANCE
2037-2038	ALLIANCE
2038-2039	ALLIANCE
2039-2040	ALLIANCE
2040-2041	ALLIANCE
2041-2042	ALLIANCE
2042-2043	ALLIANCE
2043-2044	ALLIANCE
2044-2045	ALLIANCE
2045-2046	ALLIANCE
2046-2047	ALLIANCE
2047-2048	ALLIANCE
2048-2049	ALLIANCE
2049-2050	ALLIANCE
2050-2051	ALLIANCE
2051-2052	ALLIANCE
2052-2053	ALLIANCE
2053-2054	ALLIANCE
2054-2055	ALLIANCE
2055-2056	ALLIANCE
2056-2057	ALLIANCE
2057-2058	ALLIANCE
2058-2059	ALLIANCE
2059-2060	ALLIANCE
2060-2061	ALLIANCE
2061-2062	ALLIANCE
2062-2063	ALLIANCE
2063-2064	ALLIANCE
2064-2065	ALLIANCE
2065-2066	ALLIANCE
2066-2067	ALLIANCE
2067-2068	ALLIANCE
2068-2069	ALLIANCE
2069-2070	ALLIANCE
2070-2071	ALLIANCE
2071-2072	ALLIANCE
2072-2073	ALLIANCE
2073-2074	ALLIANCE
2074-2075	ALLIANCE
2075-2076	ALLIANCE
2076-2077	ALLIANCE
2077-2078	ALLIANCE
2078-2079	ALLIANCE
2079-2080	ALLIANCE
2080-2081	ALLIANCE
2081-2082	ALLIANCE
2082-2083	ALLIANCE
2083-2084	ALLIANCE
2084-2085	ALLIANCE
2085-2086	ALLIANCE
2086-2087	ALLIANCE
2087-2088	ALLIANCE
2088-2089	ALLIANCE
2089-2090	ALLIANCE
2090-2091	ALLIANCE
2091-2092	ALLIANCE
2092-2093	ALLIANCE
2093-2094	ALLIANCE
2094-2095	ALLIANCE
2095-2096	ALLIANCE

Kopie der Urkunde vom 15. 3.
Borst verfertigt die Urkunde

03982X0009/P

91-501

9.00

9050

Lundi

Novelty

mercredi

Arvdi

Voorbeeld

Samedi

Divyanshu

1991-1992

114

Station

39.8 2.9

Rivière

Enregistrement du

Echelle d'altitude 1:

Feuille N° 403 R 131

Rivière: HAPPEL ALLOUARD
Station: HAPPEL ALLOUARD
Date: 21 Avril 1969
Cote d'altitude: 90.94
Date: 28 Avril 1969
Cote d'altitude: 90.93

Aménagement: 617 Type: B.L.D.
Cote d'altitude: 167

Région de montagne
Nord-ouest de l'Europe

03982X0009/P

(91.53)

(91.50)

(90.50)

90.94

91.03

Lundi

Mardi

Merci

Samedi

Dimanche

Vendredi

03

Station 298 8 2 Riviero Enregistreur du 10 Echelle d'altitude 1

FOUR 14 103 2 231

Pointe de l'Alouette
Pointe de l'Alouette
Pointe de l'Alouette
Pointe de l'Alouette
Pointe de l'Alouette
Pointe de l'Alouette
Pointe de l'Alouette
Pointe de l'Alouette
Pointe de l'Alouette
Pointe de l'Alouette

Repos de l'Alouette 93.5
Point de l'Alouette

03982X0009/P

(91.50)

(91.00)

(90.50)

Unité Mardi Mercredi Jeudi Vendredi Samedi Dimanche

Station

Riviere

Enregistrement du

a

Echelle d'altitude

18

Papier No 4032-223

Pointe de l'altitude 1000

Pointe de l'altitude 1000

Pointe de l'altitude 1000

Pointe de l'altitude 1000

Pointe de l'altitude 1000

Pointe de l'altitude 1000

Pointe de l'altitude 1000

Pointe de l'altitude 1000

Pointe de l'altitude 1000

Pointe de l'altitude 1000

03982X0009/P

Enregistrement du

Pointe de l'altitude 1000

(91.50)

(91.50)

(91.50)

(90.50)

A METRE SANS LAIGNE ENTRAINEE

2

Rivière NAPPE ALUVIALE Lave Laiter
Station Puits du moulin
Place 14 12 Mai 1960
A 18 h 30
Cote d'échelle 91.30
Lave 16 19 Mai 1960
A 10 h 10
Cote d'échelle 91.12

Limnigraphie OTN type R162
Feuille n° 170

03982X0009/P

Reperce de nivellement 1938
Bord Supérieur du ruisseau

(91.50)

91.30

(91.00)

91.12

(90.50)

10

Popier N° 103 R 23

Station: 398-P-2 Rivière Enregistrement du à Echelle d'altitude 1:

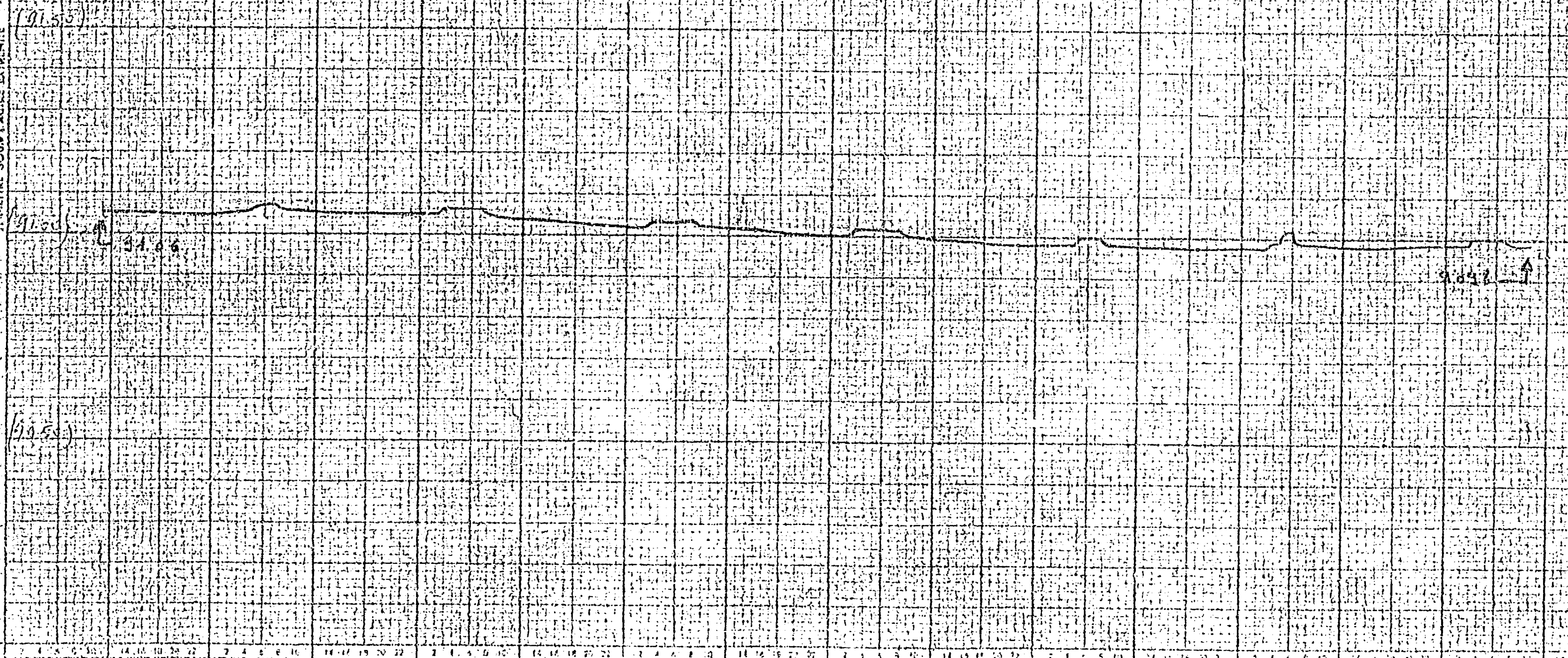
Rivière: VAPPE ALLOU ALC
Station: Puits de la Roche
Plaque: 2 JULIN 1961
Cote d'altitude: 06
Ligne: 1-3 JULIN 1961
Cote d'altitude: 1-30
Cote d'altitude: 2-18

Limnigraphie: ATT Type B-G
Feuille n° 178

03982X0009/P

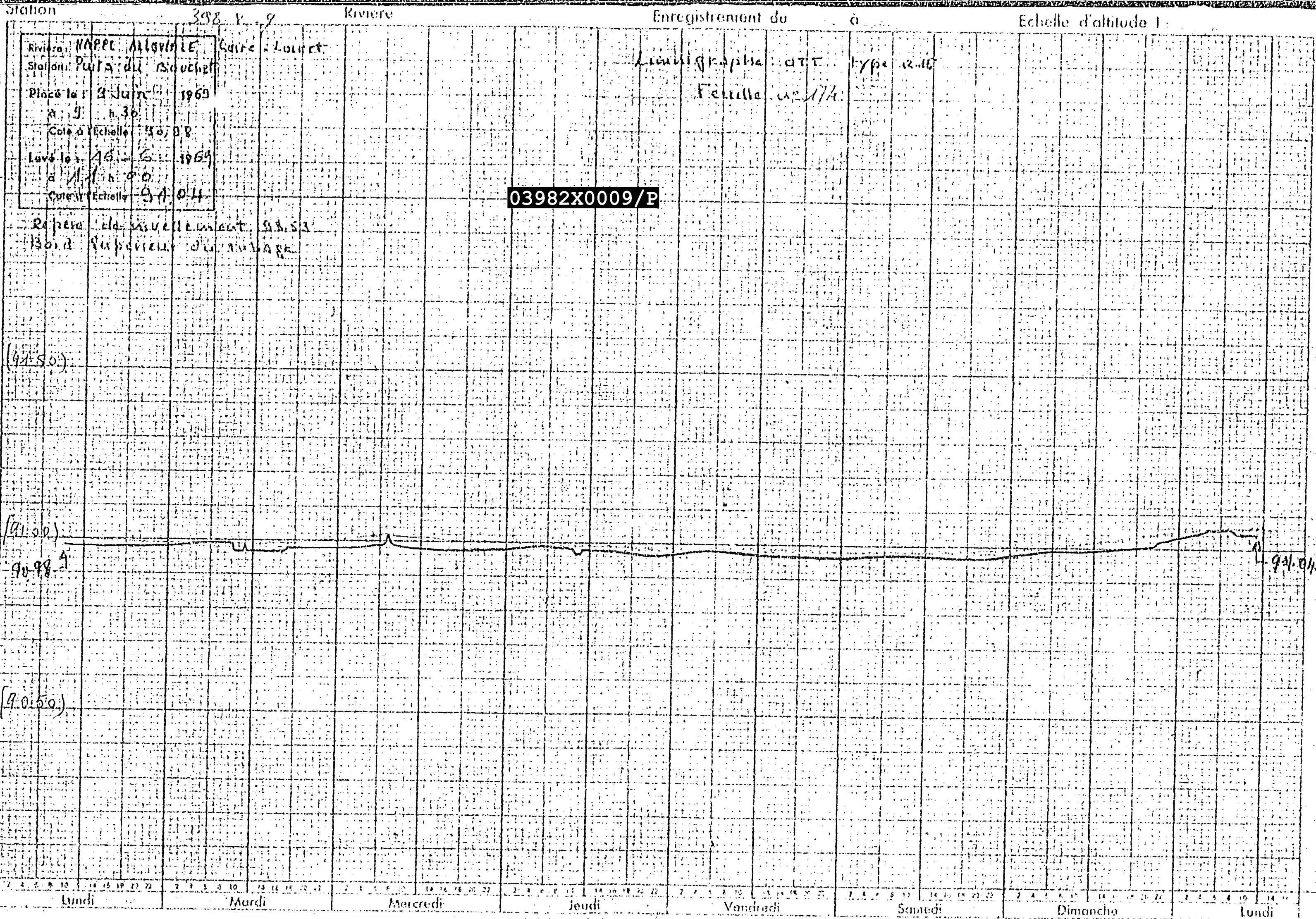
Relevé de la Vape Alou ALC
Bord Supérieur du ruisseau

1 METRE SOUS L'AISEL EXTREME



Lundi Mardi Mercredi Jeudi Vendredi Samedi Dimanche Lundi

AA
Papier Nr 403 R 234



24

Station

398-8-9

Rivière

Enregistrement du

à

Echelle d'altitude 1

Rivière: RIVER ALLOUVIALE Loire-Limét
 Station: Pont du Bouclier
 Date: 10^e Juin 1963
 à 10 h 45
 Cote d'échelle: 91.04
 Date: 23 Juin 1963
 à 14 h 35
 Cote d'échelle: 91.12

Manuscrite OTT Type A 16
 Feuilles 1/5

03982X0009/P

Reprise de nouvelle mont. 13.53
 Nord-est du liage

A METRE SOUS L'AUTRE EXTREMITE

(91.50)

(91.00)

91.04

91.12

(90.50)

2

Station: 388-2-2 Rivière: Enregistrement du: Echelle d'altitude: 1

Papier Nr 403 R 23

Rivière: NAPPES ALLUVIALES Loire-Loire
 Station: Puits du Bouchet
 Date: 23 Juin 1969
 à 11 h 35
 Cote d'Échelle: 91.12
 Lvs. 10.5 1969
 à 11 h 10
 Cote d'Échelle: 91.08

Topographe: M. J. P. R. S.
 Feuille: W-176

Reper. de nivellement: 33.53
 Nord: Rep. de nivellement: 10.14

03982X0009/P

A METRE SOUS L'AUTRE EXTREME

