

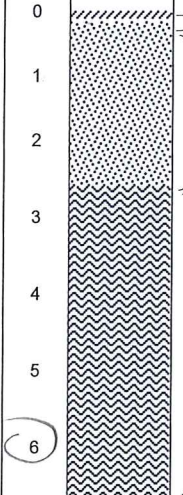



04448X1003/PZ4

Construction du piézomètre	Mesure PID	Niveau piézométrique	Profondeur	Géologie	Nom : PZ4 – AMONT HYDRAULIQUE	
					Date début : 15/ 01/07	Méthode de forage : ODEX
					Date fin : 15/ 01/07	Diamètre de sondage : 115 mm
					Foreur : GEOTEC	Type de crépine et diamètre : PVC 52/60
					Suivi par : -	Taille des fentes : 1 mm
				Description	Commentaires	
					La nappe captée est une nappe libre. Des terrains argileux secs sont rencontrés de 2,4 à 6 m.	
					Niveau d'eau : 1,35 m/réf ouvrage le 18/01/2007	
Annexe 3A : Coupe géologique et technique du piézomètre amont (PZ4)						
Localisation : SEPPOIS LE BAS (68)						
					Date : janvier 2007	
Client : JANOPLAST			Chargé d'étude : A. LANGE		Rapport n° NAM/06/117	