



BUREAU DE RECHERCHES GEOLOGIQUES ET MINIERES

Direction Risques et Prévention

Département Prévention et Sécurité Minière

DEPARTEMENT DE LA MOSELLE



COMMUNE DE FREYMING-MERLEBACH

Ouvrage : PZ_GTi_VOUTERS

Relevé le 11/02/2015

Unité Territoriale Après Mine - Est

2, Avenue de Moselle

B.P.30006

57801 FREYMING-MERLEBACH -CEDEX

Tél. : +33(0)3 87 83 14 00 - Fax +33(0)3 87 83 14 91



Après-Mine

Prévention et sécurité minière



BUREAU DE RECHERCHES GEOLOGIQUES ET MINIERES

Direction Risques et Prévention

Département Prévention et Sécurité Minière

DEPARTEMENT DE LA MOSELLE

COMMUNE DE FREYMING-MERLEBACH

Ouvrage : PZ_GTi_VOUTERS





BUREAU DE RECHERCHES GEOLOGIQUES ET MINIERES

Direction Risques et Prévention

Département Prévention et Sécurité Minière

DEPARTEMENT DE LA MOSELLE

COMMUNE DE FREYMING-MERLEBACH



© GEOPORTAIL



BUREAU DE RECHERCHES GEOLOGIQUES ET MINIERES

Direction Risques et Prévention

Département Prévention et Sécurité Minière

DEPARTEMENT DE LA MOSELLE

COMMUNE DE FREYMING-MERLEBACH

Ouvrage : PZ_GTi_VOUTERS

En Lambert 93

X = 977642.58

Y = 6901061.39

Altitude = 226.42m NGF-IGN1969

En WGS84

Long.: 6°48'25,2" E- Lat.: 49°08'56,7"N

DEPARTEMENT DE LA MOSELLE

COMMUNE DE FREYMING-MERLEBACH

Ouvrage : PZ_GTi_VOUTERS



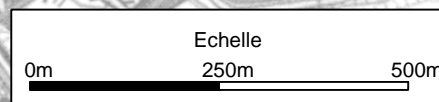
Coordonnées en WGS84

Long.: 6°48'25,2" E- Lat.: 49°08'56,7"N



Ouvrage : PZ_GTi_VOUTERS

COMMUNE DE FREYMING-MERLEBACH



BRGM - DRP
Département Prévention et Sécurité Minière
Unité Territoriale Après Mine - Est

2, Avenue de Moselle B.P.30006 - 57801 FREYMING-MERLEBACH - CEDEX

Technicien
Géomètre
Topographe
D. TRAPP

© IGN-2004

Les renseignements figurant sur ce plan sont donnés à titre indicatif et ne dispensent pas d'appliquer les précautions d'usage.

DEPARTEMENT DE LA MOSELLE

COMMUNE DE FREYMING-MERLEBACH

Ouvrage : PZ_GTi_VOUTERS



Coordonnées en WGS84

Long : 6°48'25,2" E- Lat : 49°08'56,7"N

Ouvrage : PZ_GTi_VOUTERS



VUE AERIEENNE



BRGM - DRP
Département Prévention et Sécurité Minière
Unité Territoriale Après Mine - Est

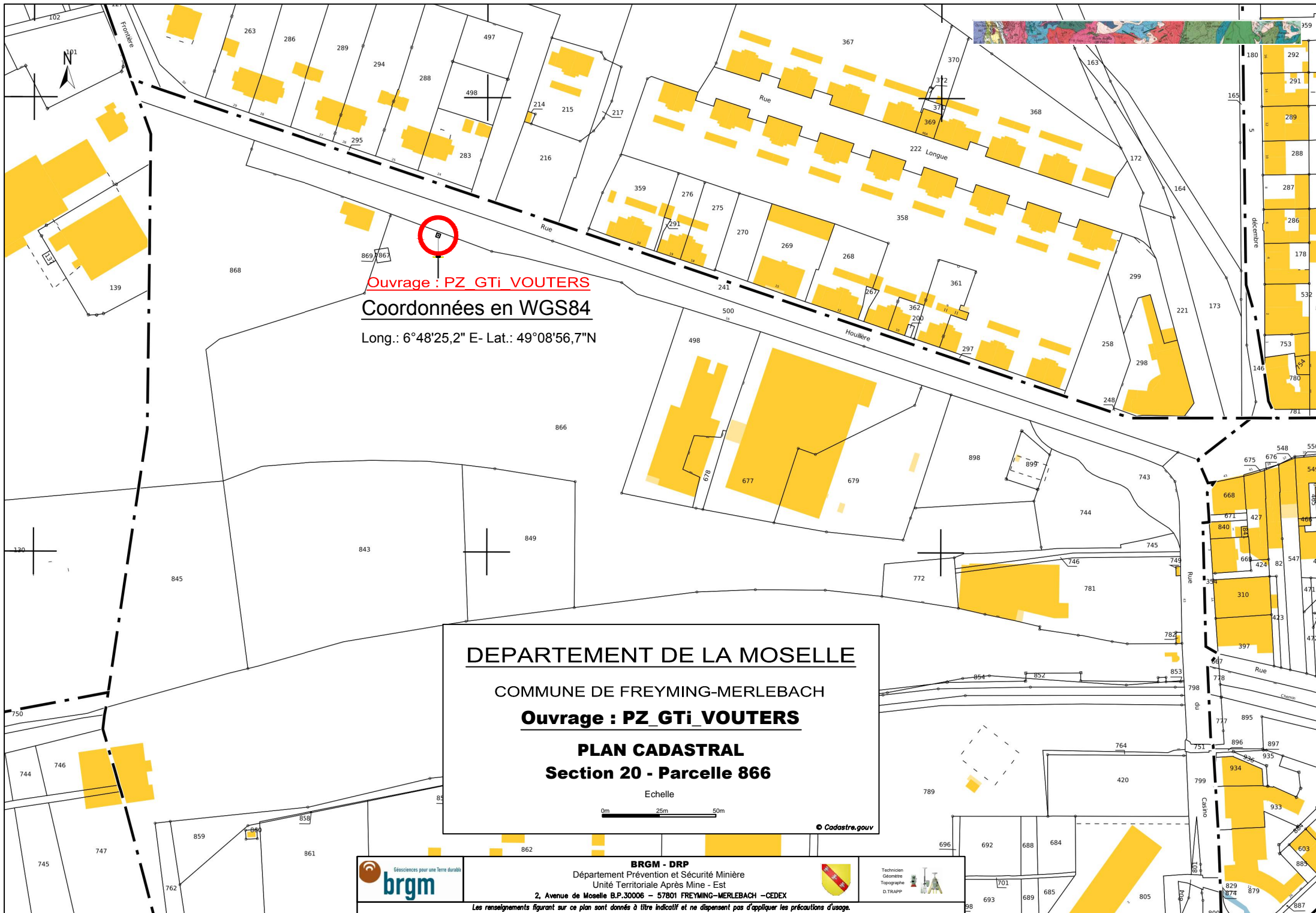
2, Avenue de Moselle B.P.30006 - 57801 FREYMING-MERLEBACH -CEDEX



Technicien
Géomètre
Topographe
D. TRAPP

● GEOPORTAIL

Les renseignements figurant sur ce plan sont donnés à titre indicatif et ne dispensent pas d'appliquer les précautions d'usage.

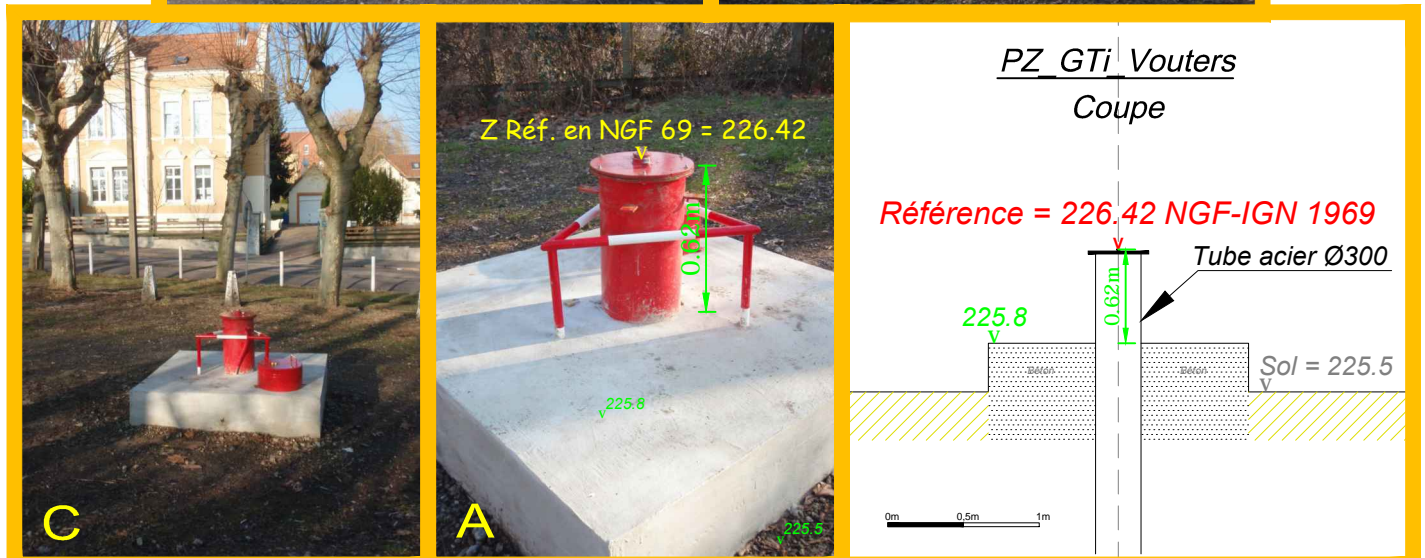




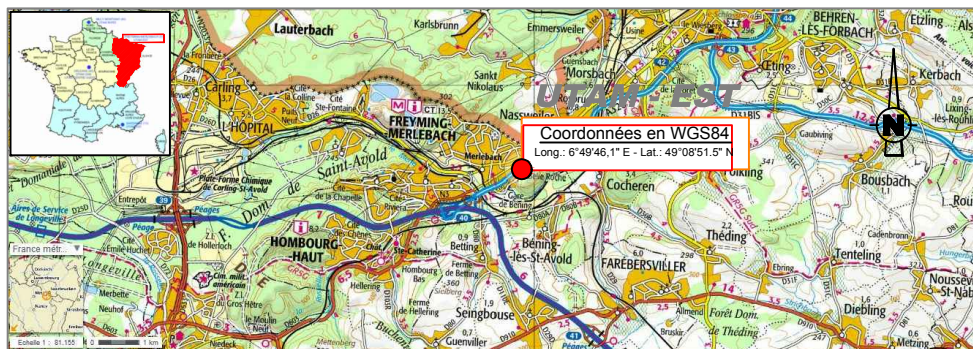
DEPARTEMENT DE LA MOSELLE

COMMUNE DE FREYMING-MERLEBACH

Ouvrage : PZ_GTi_VOUTERS



B.R.G.M. - D.R.P. - D.P.S.M.



© GEOPORTAIL

Département Prévention et Sécurité Minière
Unité Territoriale Après-Mine Est
2, avenue de la Moselle, 57801 Freyming-Merlebach
Tél. +33 (0)3 87 83 14 43
brgm bureau de recherche géologiques et minières - établissement public de recherche et d'expertise - RCS Paris - SIREN 582 056 149
www.brgm.fr

Centre scientifique et technique
3, avenue Claude Guillemin
BP 36009 45060 Orléans Cedex 2 - France
Tél. +33(0)2 38 64 34 34 - Fax +33(0)2 38 64 35 18