



# BUREAU DE RECHERCHES GEOLOGIQUES ET MINIERES

Le BRGM, établissement public de référence  
dans le domaine des sciences de la Terre

Direction Risques Prévention

Département Prévention et Sécurité Minières

DEPARTEMENT DE LA MOSELLE

COMMUNE DE CREUTZWALD

RELEVÉ PIEZOMETRE

PZ.CREU.AII.1



Unité Territoriale Après Mine - Est

2, Avenue de Moselle

B.P. 30006

57801 FREYMING-MERLEBACH -CEDEX



Date : 07 Novembre 2012



# DEPARTEMENT DE LA MOSELLE

## COMMUNE DE CREUTZWALD

### RELEVÉ PIEZOMETRE PZ.CREU.AII.1

Page de Garde

Fiche technique

Plan d'Ensemble IGN

Plan de Situation

Vue Aérienne

Plan Cadastral

Coupe

Photos

Page Fin





DEPARTEMENT DE LA MOSELLE

COMMUNE DE CREUTZWALD



PIEZOMETRE  
**PZ.CREU.AII.1**

Place du Marché

Numéro BSS : .....

Coordonnée géographique de l'ouvrage

Longitude : 6°41'46,56"E

Latitude : 49°12'21,47"N

Elévation 207.339m

Diamètre : Ø.....

Longueur ou profondeur : .....

Section N°1, parcelle N°318

Propriété de : .....





DEPARTEMENT DE LA MOSELLE

COMMUNE DE CREUTZWALD

RELEVÉ PIEZOMETRE

PZ.CREU.AII.1

COMMUNE DE CREUTZWALD

TERRITOIRE ALLEMAND

CREUTZWALD - CENTRE

Coordonnées PZ.CREU.AII.1

Long.: 06°41'46,56" - Lat.: 49°12'21,47"

COMMUNE DE L'HOPITAL

COMMUNE DE  
FREYMING-MERLEBACH



**BRGM - DRP**  
Département Prévention et Sécurité Minières  
Unité Territoriale Après Mine - Est

2, Avenue de Moselle B.P.30006 - 57801 FREYMING-MERLEBACH - CEDEX

Technicien  
Géomètre  
Topographe  
D. TRAPP

© IGN - 2004

Les renseignements figurant sur ce plan sont donnés à titre indicatif et ne dispensent pas d'appliquer les précautions d'usage.

0m 500m 1000m



D 23bis

Chapelle Ste-Barbe

Garang

la Houve

$$\begin{aligned} X &= 917484.581 \\ Y &= 176494.685 \\ Z &= 207.339 \end{aligned}$$
$$Z = 207.339$$

**CREUTZWALD**



Département Prévention et Sécurité Minières


Unité Territoriale Après Mine - Est

2, Avenue de Moselle B.P.30006 - 57801 FREYMING-MERLEBACH - CEDEX

Technicien  
Géomètre  
Topographe  
D.TRAPP

© IGN-2004

Les renseignements figurant sur ce plan sont donnés à titre indicatif et ne dispensent pas d'appliquer les précautions d'usage.







DEPARTEMENT DE LA MOSELLE

COMMUNE DE CREUTZWALD



RELEVÉ PIEZOMETRE

PZ.CREU.AII.1

Coordonnées en Lambert 1

X = 917484.581

Y = 176494.685

Z = 207.339

La Bisten



VUE AERIENNE

Echelle : 1/1000

0m 25m 50m



Géosciences pour une Terre durable

brgm



**BRGM - DRP**

Département Prévention et Sécurité Minières

Unité Territoriale Après Mine - Est

2, Avenue de Moselle B.P.30006 - 57801 FREYMING-MERLEBACH - CEDEX

Technicien  
Géomètre  
Topographe  
D. TRAPP



GEOPORTAIL

Les renseignements figurant sur ce plan sont donnés à titre indicatif et ne dispensent pas d'appliquer les précautions d'usage.

# DEPARTEMENT DE LA MOSELLE

## COMMUNE DE CREUTZWALD

### RELEVÉ PIEZOMETRE

PZ.CREU.AII.1

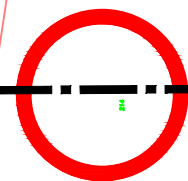
Coordonnées en Lambert 1

X = 917484.581

Y = 176494.685

Z = 207.339

La Bisten



Plan cadastral

Section : 1 Parcelle : 318

Echelle : 1/1000

0m 25m 50m



**BRGM - DRP**

Département Prévention et Sécurité Minières

Unité Territoriale Après Mine - Est

2, Avenue de Moselle B.P.30006 - 57801 FREYMING-MERLEBACH - CEDEX

Technicien  
Géomètre  
Topographe  
D. TRAPP

© Cadastre.gouv.

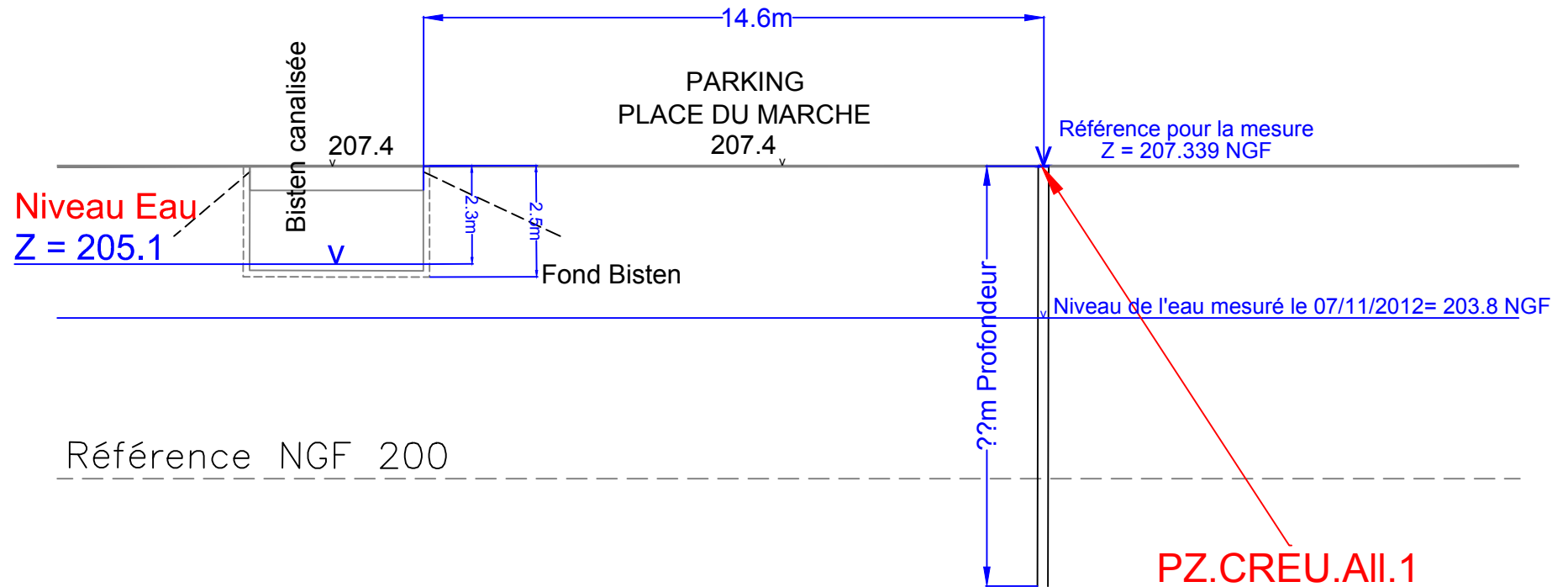
Les renseignements figurant sur ce plan sont donnés à titre indicatif et ne dispensent pas d'appliquer les précautions d'usage.



# DEPARTEMENT DE LA MOSELLE

## COMMUNE DE CREUTZWALD

### COUPE A-A



**PZ.CREU.AII.1**  
**Coordonnées en Lambert 1**  
 $X = 917484.581$   
 $Y = 176494.685$   
**Dessus Regard  $Z = 207.339$**

Echelle : 1/150  
0m 5m



BUREAU DE RECHERCHES GEOLOGIQUES ET MINIERES  
Département Prévention et Sécurité Minières  
Unité Territoriale Après Mine - Est  
2, Avenue de Moselle B.P.30006 - 57801 FREYMING-MERLEBACH -CEDEX



IGN-2004  
Cadastre.gouv.

Les renseignements figurant sur ce plan sont donnés à titre indicatif et ne dispensent pas d'appliquer les précautions d'usage.





# DEPARTEMENT DE LA MOSELLE

## COMMUNE DE CREUTZWALD



### PIEZOMETRE PZ.CREU.AII.1



**Le BRGM, établissement public de référence  
dans le domaine des sciences de la Terre**

BRGM - DRP - DPSM - UTAM Est

Tableau des coordonnées du Piézomètre sur la commune de Creutzwald

| Piézo N°      | X-lambert 1 | Y-Lambert1 | X-lambert 93 | Y-Lambert 93 | Longitude    | Latitude      | Altitude NGF-IGN<br>1969 - Z Dessus Piézo | Commune    | Section | Parcelle | Niveau Eau<br>mesuré le<br>07/11/2012 | Observations    |
|---------------|-------------|------------|--------------|--------------|--------------|---------------|---|------------|---------|----------|---------------------------------------|-----------------|
| PZ.CREU.AII.1 | 917484.581  | 176494.685 | 969291.224   | 6906995.077  | 6°41'46,56"E | 49°12'21,47"N | 207.34                                    | Creutzwald | 1       | 318      | 203.8                                 | Place du Marché |





# DEPARTEMENT DE LA MOSELLE

## COMMUNE DE CREUTZWALD

### RELEVÉ PIEZOMETRE PZ.CREU.AII.1







# BUREAU DE RECHERCHES GEOLOGIQUES ET MINIERES

Le BRGM, établissement public de référence  
dans le domaine des sciences de la Terre



## Unité Territoriale Après Mine - Est

2, Avenue de Moselle

B.P. 30006

57801 FREYMING-MERLEBACH -CEDEX