



BUREAU DE RECHERCHES GEOLOGIQUES ET MINIERES

Le BRGM, établissement public de référence
dans le domaine des sciences de la Terre

Direction Risques Prévention

Département Prévention et Sécurité Minières

DEPARTEMENT DE LA MOSELLE

COMMUNE DE CREUTZWALD

RELEVÉ PIEZOMETRE

PZ.CREU.AII.2



Unité Territoriale Après Mine - Est

2, Avenue de Moselle

B.P. 30006

57801 FREYMING-MERLEBACH -CEDEX



Date : 07 Novembre 2012



DEPARTEMENT DE LA MOSELLE

COMMUNE DE CREUTZWALD

RELEVÉ PIEZOMETRE **PZ.CREU.AII.2**

Page de Garde

Fiche technique

Plan d'Ensemble IGN

Plan de Situation

Vue Aérienne

Plan Cadastral

Coupe

Photos

Page Fin





DEPARTEMENT DE LA MOSELLE

COMMUNE DE CREUTZWALD



PIEZOMETRE
PZ.CREU.AII.2

Espaces verts - de la Coulée verte
entre le FPA et la Rue Quinchez

Numéro BSS :

Coordonnée géographique de l'ouvrage

Longitude : 6°41'40,16"E

Latitude : 49°12'7,36"N

Elévation 208.31m

Diamètre : Ø.....

Longueur ou profondeur :

Section N°3, parcelle N°222

Propriété de :

DEPARTEMENT DE LA MOSELLE

COMMUNE DE CREUTZWALD

RELEVÉ PIEZOMETRE

PZ.CREU.AII.2

COMMUNE DE CREUTZWALD

TERRITOIRE ALLEMAND

CREUTZWALD - CENTRE

Coordonnées PZ.CREU.AII.2

Long.: 06°41'40,16" - Lat.: 49°12'7,36"

COMMUNE DE L'HOPITAL

**COMMUNE DE
FREYMING-MERLEBACH**



BRGM - DRP
Département Prévention et Sécurité Minières
Unité Territoriale Après Mine - Est

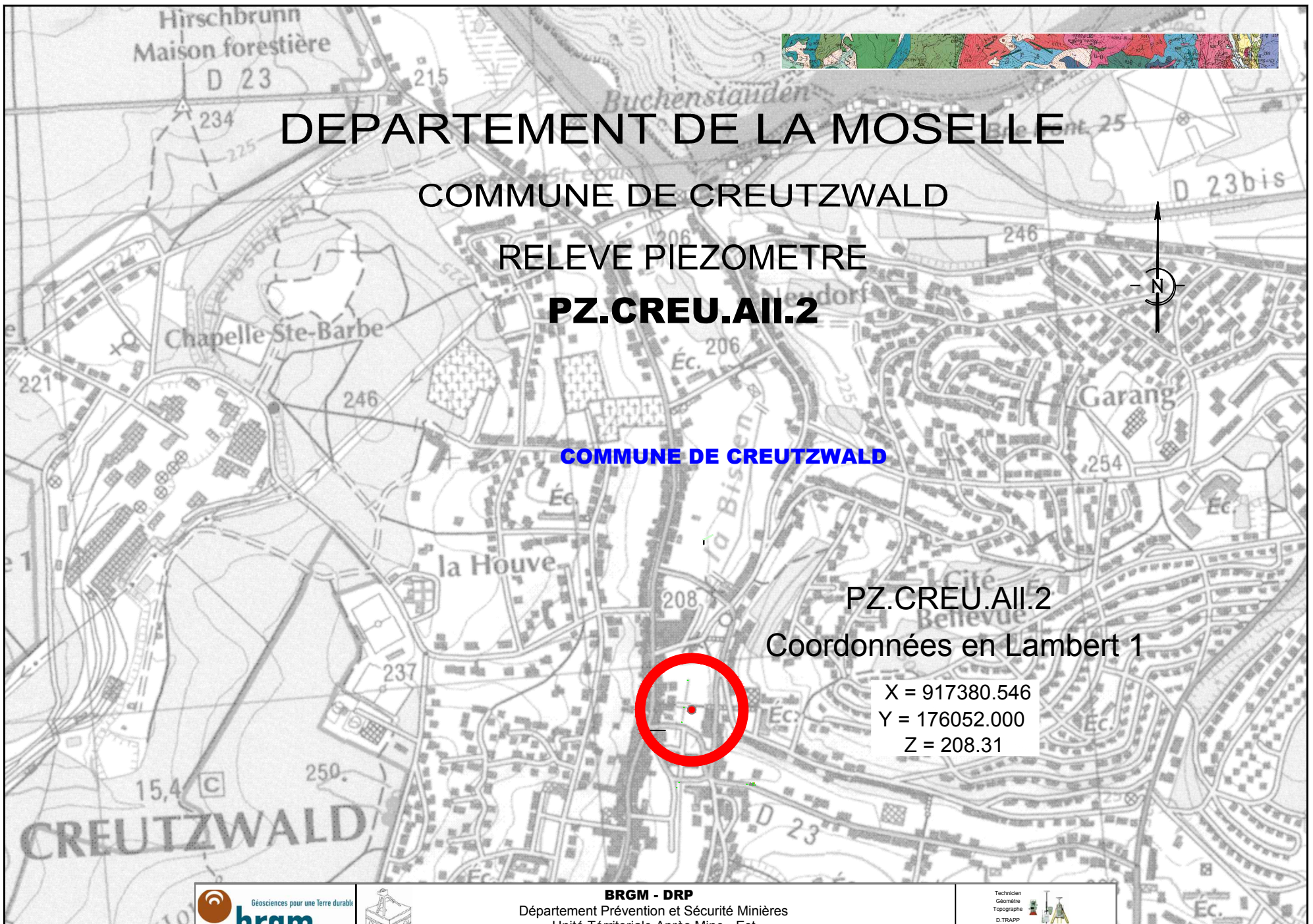
2, Avenue de Moselle B.P.30006 - 57801 FREYMING-MERLEBACH - CEDEX

Technicien
Géomètre
Topographe
D. TRAPP

© IGN-2004

Les renseignements figurant sur ce plan sont donnés à titre indicatif et ne dispensent pas d'appliquer les précautions d'usage.

0m 500m 1000m



DEPARTEMENT DE LA MOSELLE

COMMUNE DE CREUTZWALD

RELEVÉ PIEZOMETRE

PZ.CREU.AII.2

COMMUNE DE CREUTZWALD

PZ.CREU.AII.2

Coordonnées en Lambert 1

X = 917380.546

Y = 176052.000

Z = 208.31



DEPARTEMENT DE LA MOSELLE

COMMUNE DE CREUTZWALD

RELEVÉ PIEZOMETRE

PZ.CREU.AII.2

Coordonnées en Lambert 1

X = 917380.546

Y = 176052.000

Z = 208.31

La Bisten



VUE AERIENNE

Echelle : 1/1000

0m 25m 50m



Géosciences pour une Terre durable

brgm



BRGM - DRP

Département Prévention et Sécurité Minières

Unité Territoriale Après Mine - Est

2, Avenue de Moselle B.P.30006 - 57801 FREYMING-MERLEBACH - CEDEX

Technicien
Géomètre
Topographe
D. TRAPP



© GEOPORTAIL

Les renseignements figurant sur ce plan sont donnés à titre indicatif et ne dispensent pas d'appliquer les précautions d'usage.

DEPARTEMENT DE LA MOSELLE

COMMUNE DE CREUTZWALD

RELEVÉ PIEZOMETRE
PZ.CREU.AII.2
Coordonnées en Lambert 1

X = 917380.546
Y = 176052.000
Z = 208.31

Plan cadastral
Section : 3 Parcelle : 222

Echelle : 1/1000

0m 25m 50m



BRGM - DRP
Département Prévention et Sécurité Minières
Unité Territoriale Après Mine - Est
2, Avenue de Moselle B.P.30006 - 57801 FREYMING-MERLEBACH - CEDEX



© Cadastre.gouv.


Les renseignements figurant sur ce plan sont donnés à titre indicatif et ne dispensent pas d'appliquer les précautions d'usage.



DEPARTEMENT DE LA MOSELLE

COMMUNE DE CREUTZWALD

COUPE A-A



Echelle : 1/150
0m 5m

PZ.CREU.AII.2
Coordonnées en Lambert 1
X = 917380.546
Y = 176052.000
Dessus Regard Z = 208.31



BUREAU DE RECHERCHES GEOLOGIQUES ET MINIERES
Département Prévention et Sécurité Minières
Unité Territoriale Après Mine - Est
2, Avenue de Moselle B.P.30006 - 57801 FREYMING-MERLEBACH -CEDEX

Technicien
Géomètre
Topographe
D. TRAPP

IGN-2004
Cadastre.gouv.

Les renseignements figurant sur ce plan sont donnés à titre indicatif et ne dispensent pas d'appliquer les précautions d'usage.



DEPARTEMENT DE LA MOSELLE

COMMUNE DE CREUTZWALD



PIEZOMETRE
PZ.CREU.AII.2



Le BRGM, établissement public de référence
dans le domaine des sciences de la Terre

BRGM - DRP - DPSM - UTAM Est

Tableau des coordonnées du Piézomètre sur la commune de Creutzwald

Piézo N°	X-lambert 1	Y-Lambert1	X-lambert 93	Y-Lambert 93	Longitude	Latitude	Altitude NGF-IGN 1969 - Z Dessus Piézo	Commune	Section	Parcelle	Niveau Eau mesuré le 07/11/2012	Observations
PZ.CREU.AII2	917380.546	176052.000	969182.273	6906553.462	6°41'40,16"E	49°12'7,36"N	208.31	Creutzwald	3	222	206.3	Espaces verts - de la Coulée verte entre le FPA et la R.Quinchez






DEPARTEMENT DE LA MOSELLE

COMMUNE DE CREUTZWALD

RELEVÉ PIEZOMETRE PZ.CREU.AII.2





BUREAU DE RECHERCHES GEOLOGIQUES ET MINIERES

Le BRGM, établissement public de référence
dans le domaine des sciences de la Terre



Unité Territoriale Après Mine - Est

2, Avenue de Moselle

B.P. 30006

57801 FREYMING-MERLEBACH -CEDEX