


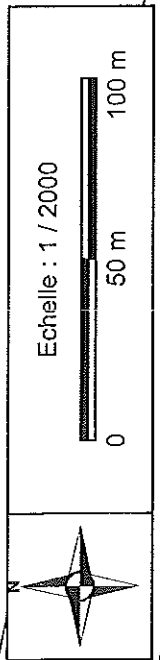
Commune de Sundhouse

Hasenwinkel



SUNDHOUSE 68-0007

LEGENDE

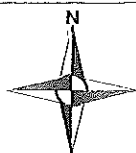


© DGFIP2014

SIG du Ried de Marckolsheim

SUNDHOUSE - 68-7

17/11/2014



Echelle : 1 / 4000

0 100 m 200 m

SIG du Ried de Marckolsheim

Hasenwinkel

SUNDHOUSE 68-0007

© DGFIP2014

Identification

Commune : SUNDHOUSE
Section : 68
Numéro : 7
Surface cadastrale : 29623 m²
Adresse : HASENWINKEL
Acte datant du : 01/12/1997
Référence livre foncier : 01103
Indice d'arpentage : 0
DPU au bénéfice de la Commune : Non Soumise

Propriétaire

Numéro : L00169
Libellé : LEONHART/CLAUDE

Indivisaires

MB7C3C - LEONHART CLAUDE

Né le 19/03/1947 à 67 SUNDHOUSE

Adresse : 0006 RUE DU DOCTEUR JEAN BERNARD 67920 SUNDHOUSE

Propriétaire : Propriétaire

Indivision : Indivision simple

Avis d'imposition : OUI

MB33CK - HAUERT MARLISE

Conjoint : LEONHART

Né le 30/07/1951 à 67 STRASBOURG

Adresse : 0006 RUE DU DOCTEUR JEAN BERNARD 67920 SUNDHOUSE

Propriétaire : Propriétaire

Indivisaires

Indivision : Indivision simple

Imprimé le 17 novembre 2014 à 10:42:27 Romance Standard Time par KLUMB depuis LCaen-656-1-63-101.w80-13.abo.wanadoo.fr.225.13.80.in-addr.arpa (60.13.225.101)



N° parcelle : 067160928
Nom : EARL JARDIN DU CHATEAU
Prénom :
Commune : 67486 SUNDHOUSE

Commune(s) concernée(s) par cette photographie :
SAASENHEIM (67422), SUNDHOUSE (67486).

Liste des îlots de votre exploitation représentés sur la photographie :

N° îlot	Surface graphique (ha)	Surface en double (ha)	Surface non agricole répertoriée (ha)
6	27,42		
42	1,02		
48	2,75		

1 Mettre à jour vos îlots avec un stylo rouge fin :
- corriger si nécessaire le contour de vos îlots
- barrer les îlots que vous n'exploitez plus
- dessiner et numérotrez vos nouveaux îlots non représentés
- entourer dans le tableau ci-dessus le numéro des îlots que vous avez modifiés.

2 Après avoir vérifié la numérotation des îlots sur la photographie, reportez dans ce cadre les numéros d'îlots que vous dessinez, modifiez ou confirmez.

3 Signature du demandeur, du gérant en cas de forme sociétaire, de tous les associés en cas de GAEC.

	Contour de vos îlots		Surface en double
	Surfaces non agricoles		Îlots voisins
	Îlots inférieurs à 10 ares		Grands travaux
	Îlots mal localisés		

0 50 100 Mètres

N° de photographie : 5 sur 8



067160928