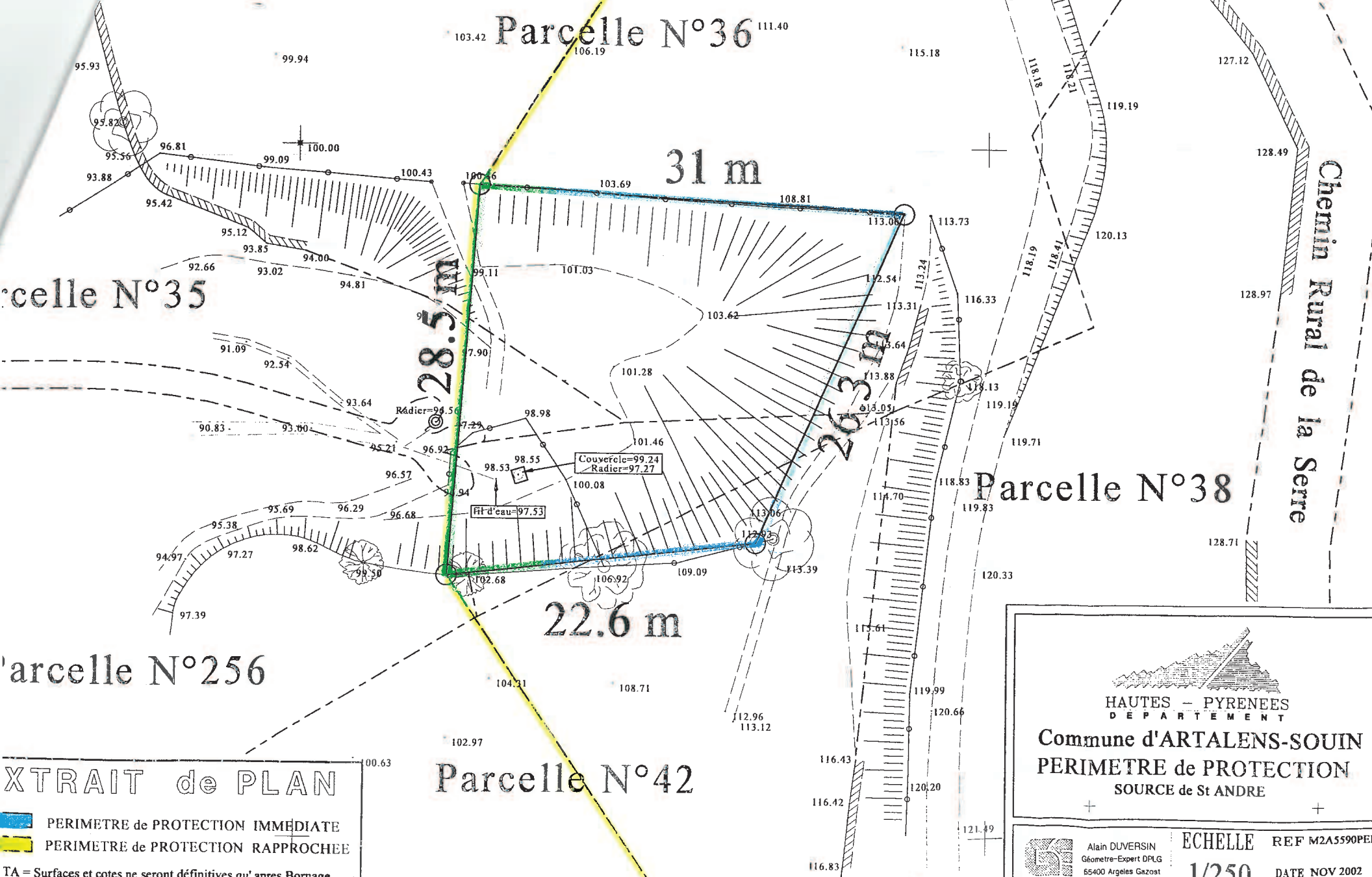


--- Limite cadastrale

OTA=La représentation du parcellaire cadastral est strictement figurative


10704X0012/HY



EXTRAIT de PLAN

PERIMETRE de PROTECTION IMMEDIATE
PERIMETRE de PROTECTION RAPPROCHEE

TA = Surfaces et cotes ne seront définitives qu' après Bornage




HAUTES - PYRENEES
DÉPARTEMENT

Commune d'ARTALENS-SOUIN

PERIMETRE de PROTECTION

SOURCE de St ANDRE



Alain DUVER SIN
Géomètre-Expert DPLG
65400 Argeles Gazost

ECHELLE
1/250

REF M2A5590PER
DATE NOV 2002