

01995X0106/F2B

1990

Z n 136

## Log géologique numérisé




Nombre de passes :

23 - Afficher le log validé

Nombre de niveaux :

28

Profondeur	Lithologie	Stratigraphie
De 0 à 1 m	TERRE VEGETALE	QUATERNAIRE
De 1 à 4 m	SABLE BEIGE	QUATERNAIRE
De 4 à 9.2 m	SABLE BLANC AVEC QUELQUES GRAVIERS ET GALETS	QUATERNAIRE
De 9.2 à 11 m	ARGILE GRISE AVEC DEBRIS	QUATERNAIRE <i>plioène</i>
De 11 à 12 m	ARGILE VERDATRE	QUATERNAIRE
De 12 à 15 m	SILTS GRIS CLAIR	QUATERNAIRE
De 15 à 18.6 m	SILT BEIGE	QUATERNAIRE
De 18.6 à 22 m	SABLE MOYEN BEIGE	QUATERNAIRE
De 22 à 22.4 m	ARGILE	QUATERNAIRE
De 22.4 à 24.9 m	SABLE FIN GRISATRE	QUATERNAIRE
De 24.9 à 30.6 m	SABLE MOYEN BEIGE A GRIS	QUATERNAIRE
De 30.6 à 31 m	ARGILE	QUATERNAIRE
De 31 à 33 m	ARGILE JAUNE VERDATRE	QUATERNAIRE
De 33 à 34 m	ARGILE SABLEUSE JAUNE	QUATERNAIRE
De 34 à 36 m	ARGILE GRISATRE	QUATERNAIRE
De 36 à 37.2 m	ARGILE NOIRE LIGNITEUSE	QUATERNAIRE
De 37.2 à 40.5 m	SABLE CLAIR FIN	PLIOQUAT
De 40.5 à 42 m	SABLE GRIS	PLIOQUAT
De 42 à 43.5 m	ARGILE SABLEUSE JAUNATRE	PLIOQUAT
De 43.5 à 47 m	SABLE MOYEN GRIS CLAIR	PLIOQUAT
De 47 à 49 m	SABLE FIN AVEC LIGNITE	PLIOQUAT
De 49 à 50.9 m	SABLE GRIS CLAIR	PLIOQUAT

	Profondeur	Lithologie	Stratigraphie
	De 50.9 à 51.3 m	ARGILE	PLIOQUAT
	De 51.3 à 53 m	SABLE GRIS CLAIR	PLIOQUAT
	De 53 à 56.4 m	SABLE MOYEN GRIS	PLIOQUAT
	De 56.4 à 58.6 m	ARGILE VERDATRE	PLIOQUAT
	De 58.6 à 59.4 m	SABLE AVEC QQ GRAVIERS ET GALETS	PLIOQUAT
	De 59.4 à 64.5 m	ARGILE GRISE	PLIOCENE

- Localisation
- Description technique
- Document(s) numérisé(s)
- Log géologique numérisé