

01342X-1005

ANNEXE IV


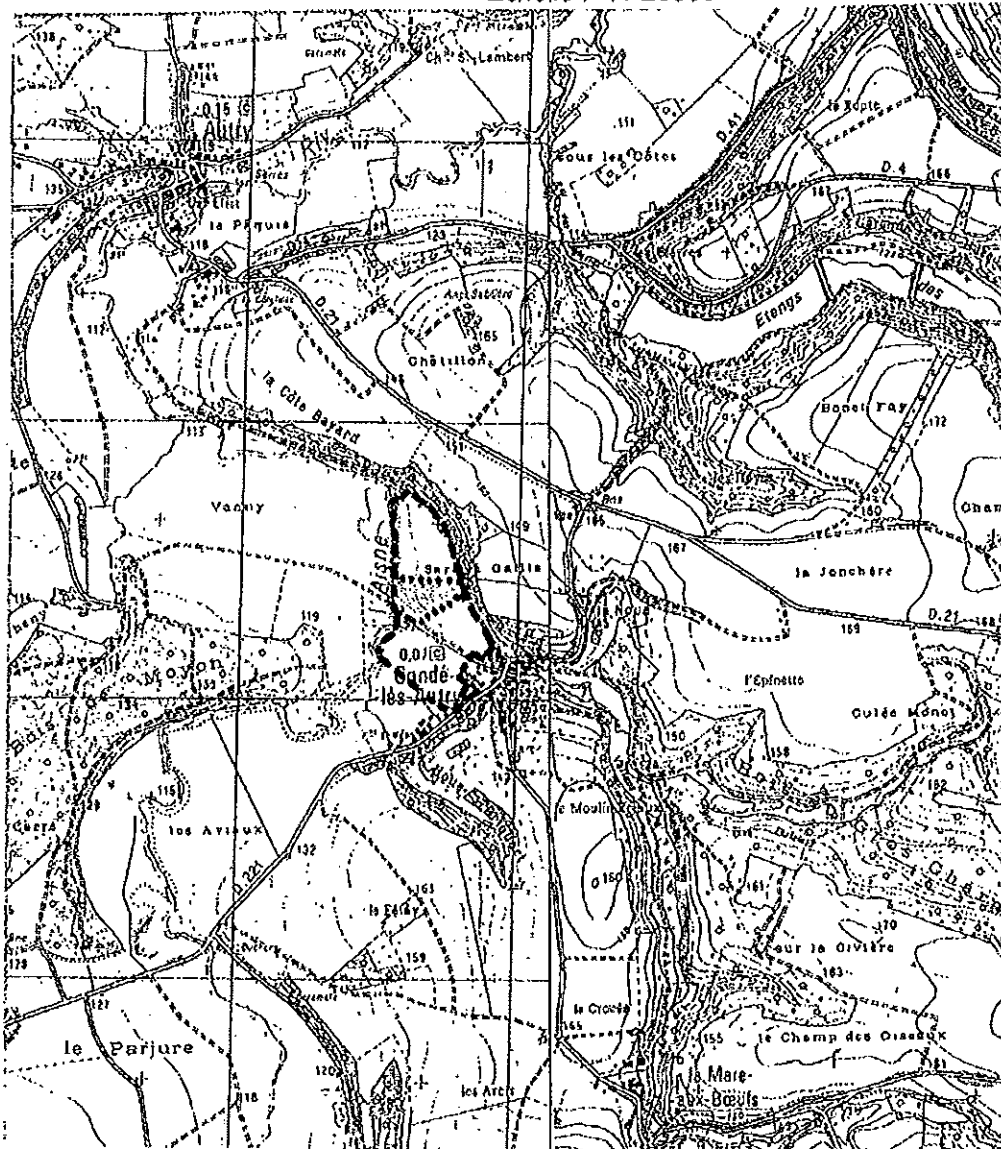
AP 2010/294

DEPARTEMENT DES ARDENNES


Commune de CONDE LES AUTRY

PERIMETRES DE PROTECTION
DU PROJET DE NOUVEAU CAPTAGE SITUÉ AU LIEUDIT
"LE PRE AU MONT"

Echelle : 1 / 25000



Périmètre éloigné



Périmètre rapproché

Vu pour être annexé
à mon arrêté en date de ce jour
Charleville-Mézières, le - 8 JUL. 2010




Pour le Préfet,
Le Secrétaire Général,
par intérim

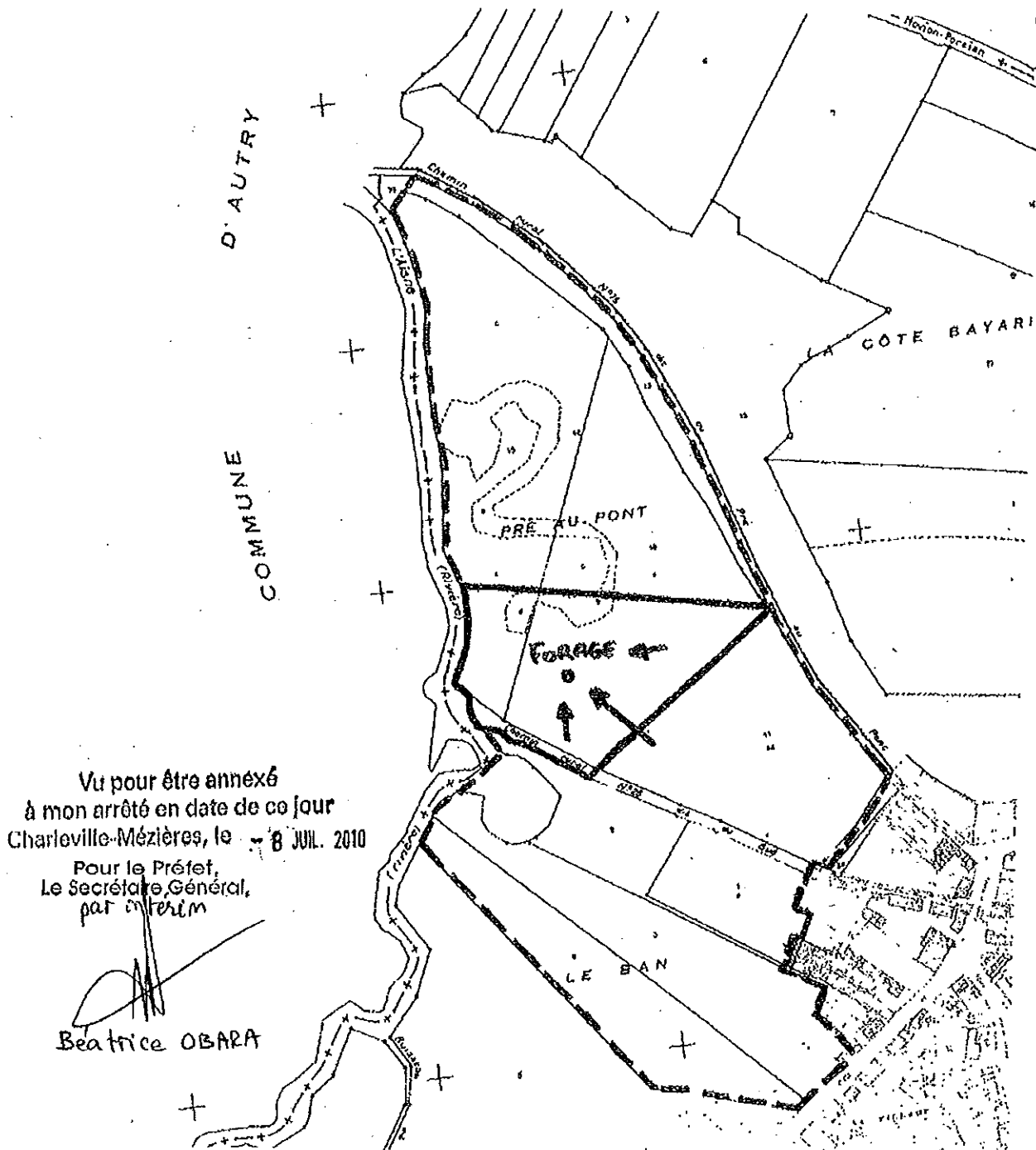
Béatrice OBARA

AP 2010/294

ANNEXE IV

Commune de Condé les Autry (08) - Définition des périmètres de protection du projet de captage au lieu dit « Le Pré au Pont » sur la commune de Condé les Autry (indice BRGM : 134-2X-1005)

-  Périmètre de protection rapprochée
 Périmètre de protection éloignée
 Ecoulement nappe



Vu pour être annexé
 à mon arrêté en date de ce jour
 Charleville-Mézières, le 8 JUL. 2010

Pour le Préfet,
 Le Secrétaire Général,
 par intérim

Beatrice OBARA