


AP 20101294

Commune de CONDE LES AUTRY

Définition des périmètres de protection du projet de nouveau captage

"Le Pré au Mont" - Section ZI

Echelle : 1/2000



15


LA COTE BAYARD

COMMUNE D'AUTRY

PRE AU PONT



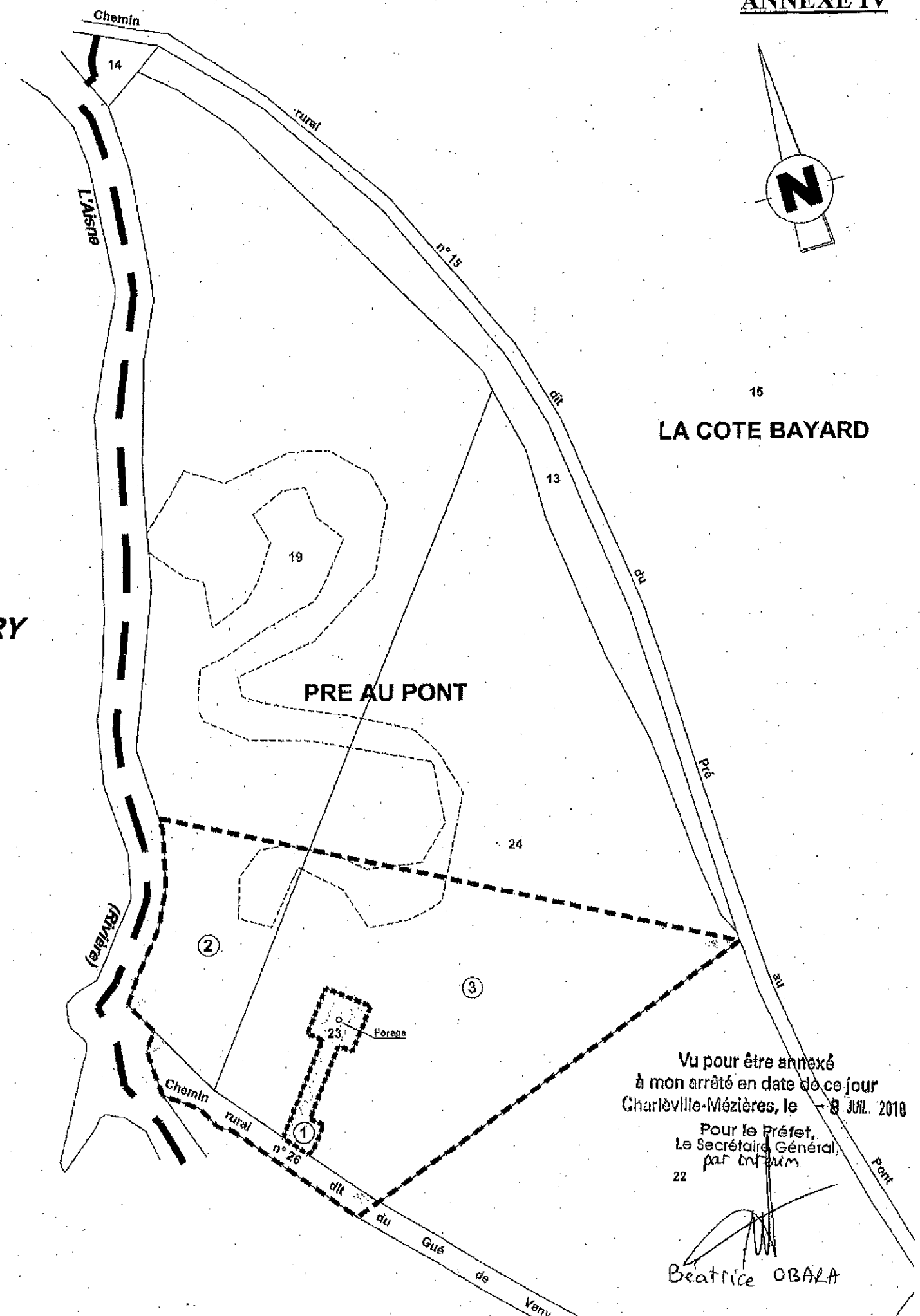
Périmètre immédiat



Périmètre rapproché



Limite de commune



Vu pour être annexé
à mon arrêté en date de ce jour
Charleville-Mézières, le 8 JUL. 2010
Pour le Préfet,
Le Secrétaire Général,
par intérim
22

Beatrice OBALA