

# N DES POINTS D'EAU

Département de l'AUBE

Commune de :


DOSCHES

02984X0001  
02984X0003


Institution des périmètres de protection  
du captage des "Grands Champs"  
alimentant en eau potable le Syndicat de  
la région de ROUILLY SACEY



Périmètre de protection immédiate



Périmètre de protection rapprochée



Périmètre de protection éloignée

Régie du Syndicat Départemental  
des Eaux de l'Aube

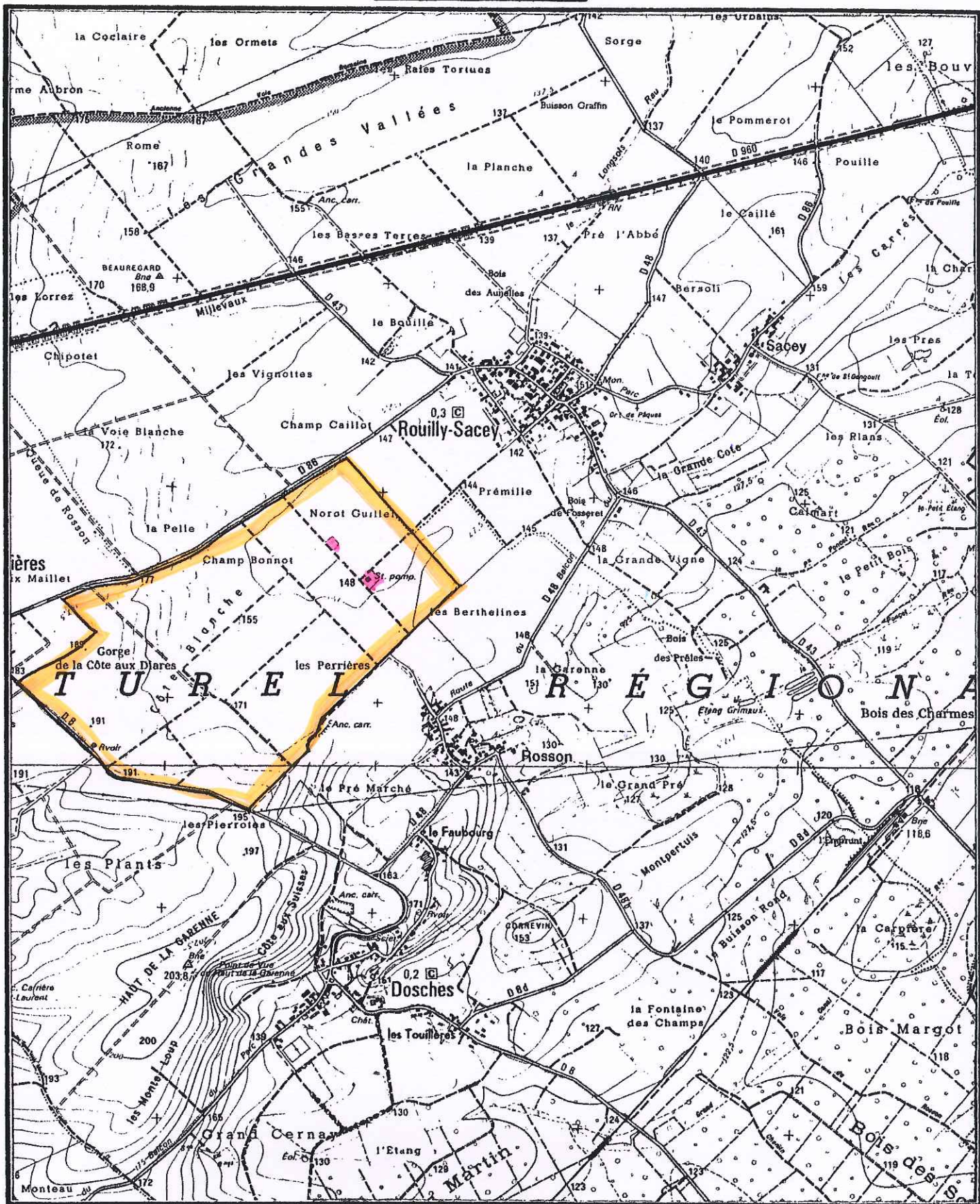
Date	Dessinateur	Plan n°	Hydrogéologue	Echelle
	P. OUDIN	1097		1/2000



# - PLAN DE SITUATION -

(Echelle : 1/25 000)

0 500 1000



Captage A.E.P.



Périumètre de protection rapprochée



Périumètre de protection éloignée

NORD