

- DEPARTEMENT DE LA HAUTE-MARNE (52) -

- Commune de Chalancey -

Mise en place des périmètres de protection
Captage de la Source de Fonteny

Dossier d'enquête publique

Pièce n°12 : Plans et état parcellaires



Bureau d'études
Eau
Environnement
Géologie
Déchets
Assainissement

SCIENCES ENVIRONNEMENT
SIEGE SOCIAL – AGENCE DE BESANÇON : 6 boulevard Diderot - 25000 BESANÇON
Tél. : 03.81.53.02.60 Fax : 03.81.80.01.08
E-mail : besancon@sciences-environnement.fr

Site Internet : www.sciences-environnement.fr

Février
2011

LISTE DES FIGURES

N°	LIBELLE	ECHELLE
1	Plan parcellaire du périmètre de protection immédiate	1 / 500
2	Plan parcellaire du périmètre de protection rapprochée	1 / 4 000
3	Plan des périmètres de protection	1 / 25 000
4	Photographie aérienne	1 / 25 000

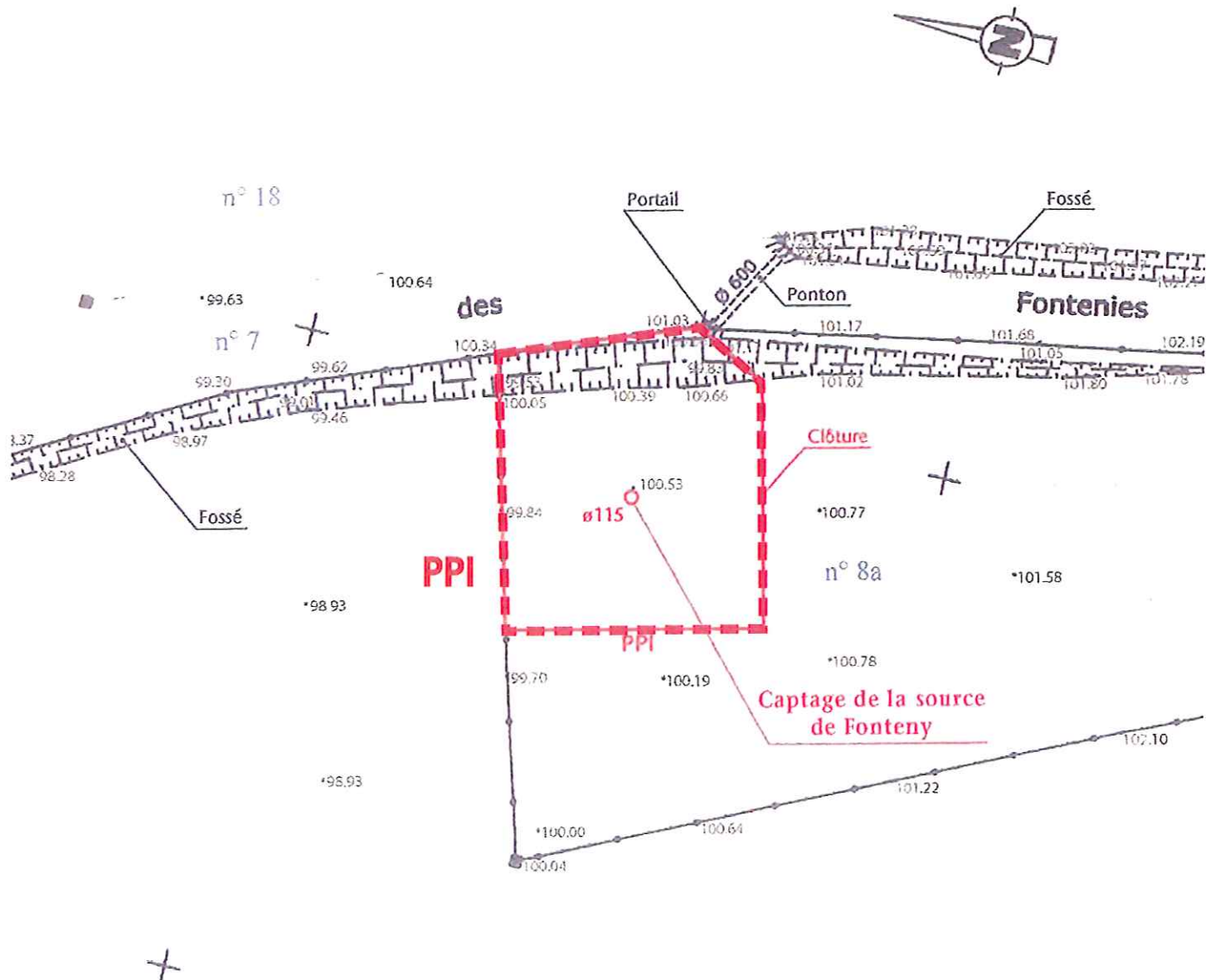
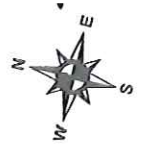


Sciences Environnement
Eau
Environnement
Géologie
Déchets
Assainissement

Figure 1 : Plan parcellaire du périmètre de protection immédiate

Echelle : 1 / 500

Réf dossier : 10-185



Légende :



Périmètre de protection
immédiate

COMMUNE DE CHALANCEY (52)**LISTE DES PARCELLES CONCERNEES PAR LA MISE EN PLACE
DES PERIMETRES DE PROTECTION IMMEDIATE ET RAPPROCHEE****Captage de la Source de Fonteny**

Commune	Périmètre	Section	N° de parcelle
Vals-des-Tilles	Immédiat	531 ZD 01	8p
	Rapproché	531 ZD 01	7p, 8, 9p, 10, 11, 12, 13, 14, 15, 17, 18p, 22p, 27, 28, 29, 31, 32

p : parcelle pour partie



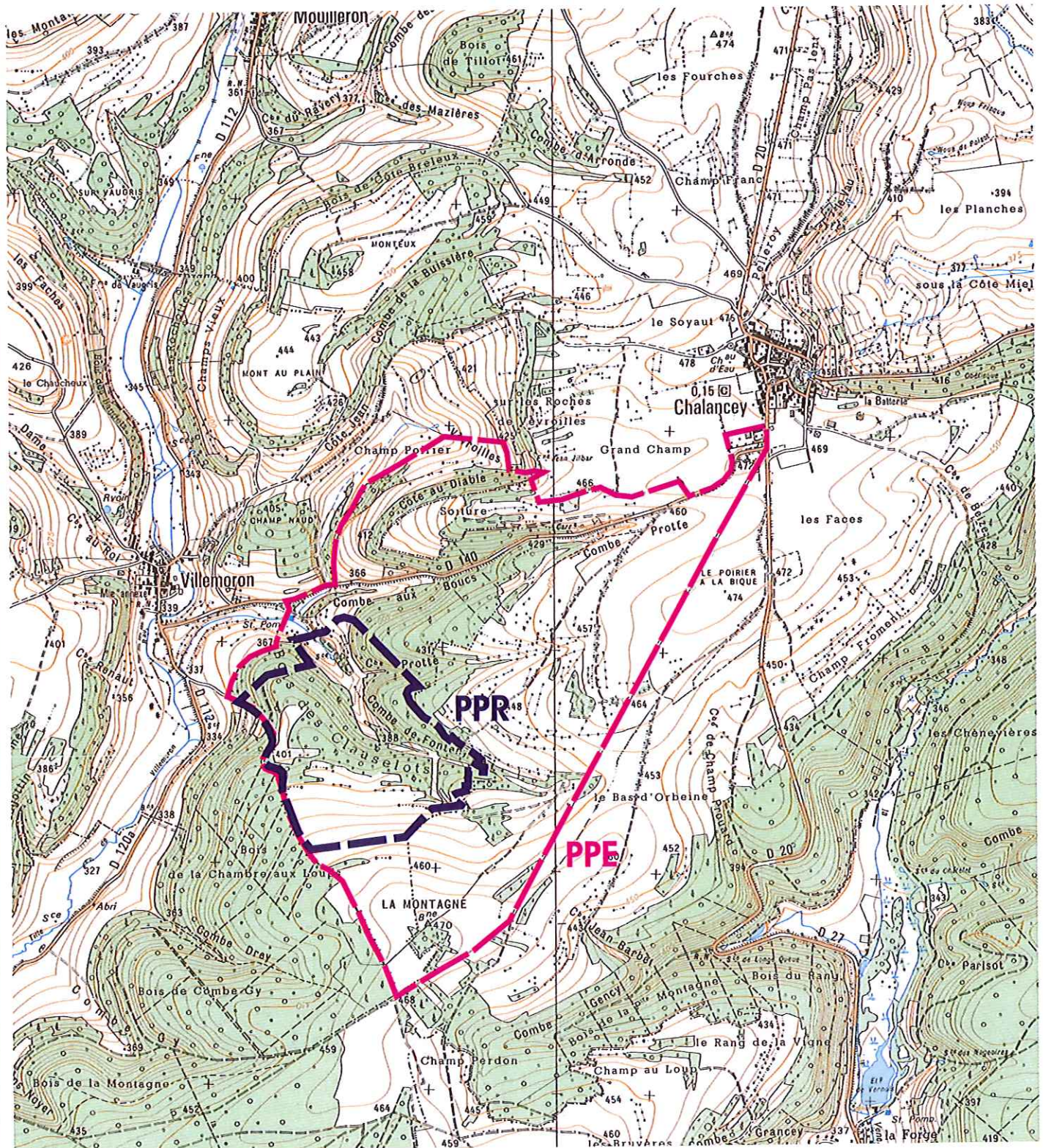
Sciences Environnement
Eau
Environnement
Géologie
Déchets
Assainissement

Figure 3 : Plan des périmètres de protection



Echelle : 1 / 25 000

Réf dossier : 10-185



Légende :



Périmètre de protection
rapprochée



Périmètre de protection
éloignée

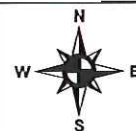


Sciences Environnement
Eau
Environnement
Géologie
Déchets
Assainissement

Figure 4 : Photographie aérienne

Echelle : 1 / 25 000

Réf dossier : 10-185



Légende :



Périmètre de protection
éloignée