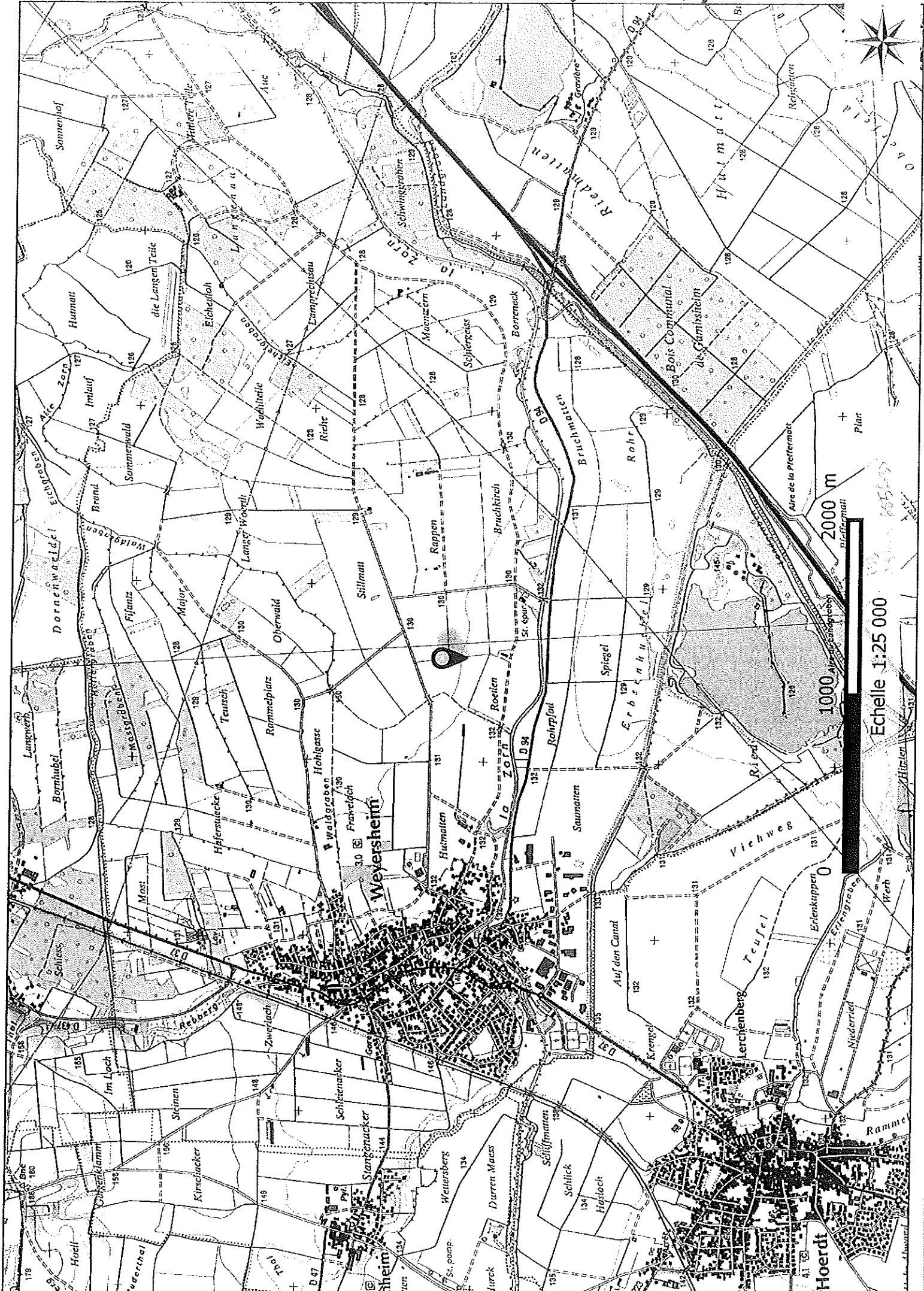
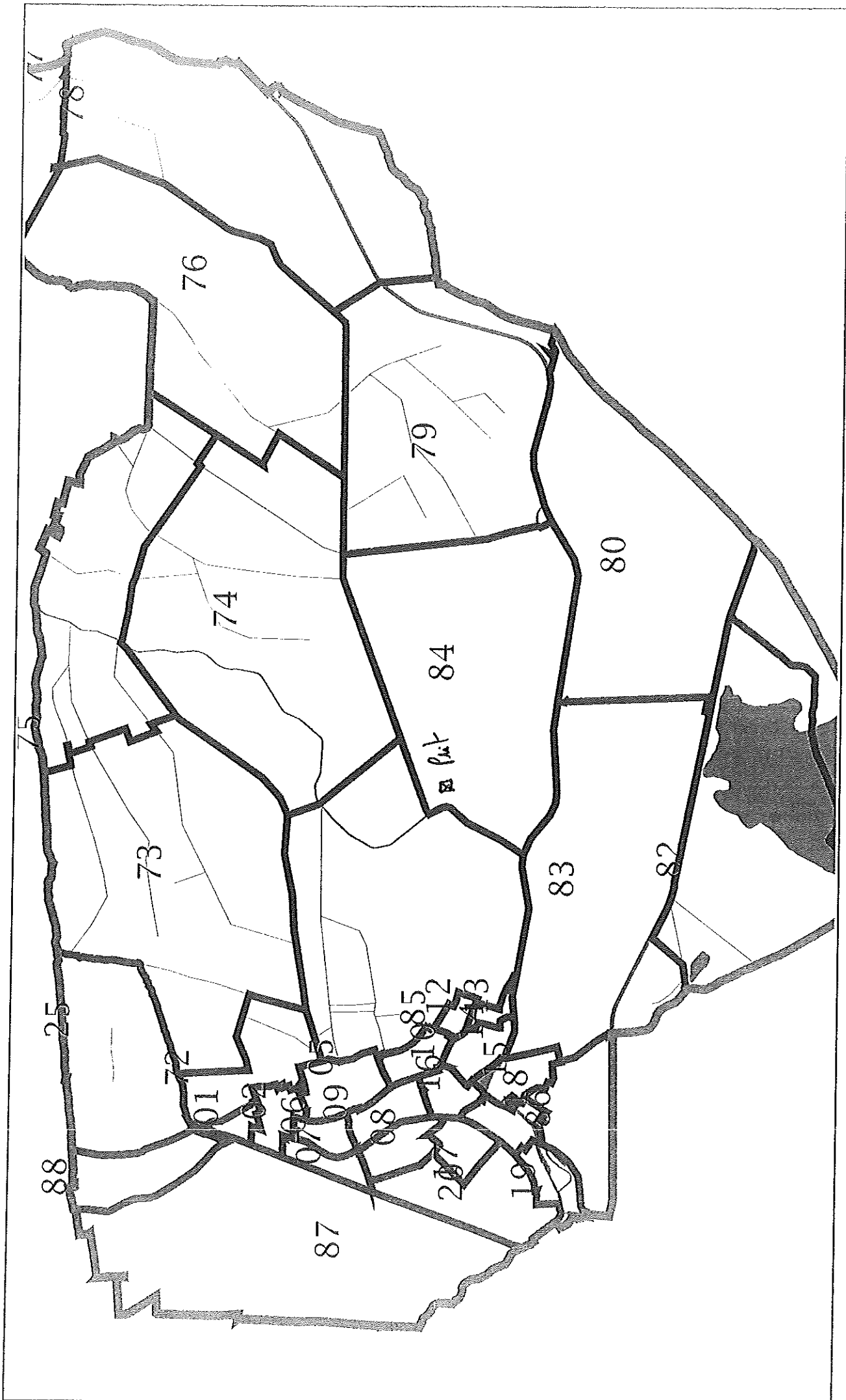


02343X0185/PTS



Echelle 1:25 000



Commune(s) concernée(s) par cette photographie :
WEYERSHEIM (67529)

Liste des îlots de votre exploitation
représentés sur la photographie :

[illegible]

1 Mettez à jour vos flots avec un stylo rouge fin :
- corrigez si nécessaire le contour de vos flots
- barrez les flots que vous n'exploitez plus
- dessinez et numérotez vos nouveaux flots non représentés

Desinez vos parcelles à l'intérieur de chaque filot avec un stylo bleu fin :

- numérotez les parcelles de la façon suivante : numéro filot, numéro parcelle (par exemple 1.1 pour la parcelle 1 de l'ilot 1 ; 3.2 pour la parcelle de l'ilot 3)

2 Après avoir vérifié la numérotation des îlots sur la photographie, renseignez les colonnes " Contour modifié O/N " et " Nombre de parcelles dans l'îlot " du tableau des îlots présenté ci-dessus.

3 Signature du demandeur, du gérant en cas de forme
sociétaire, de tous les associés en cas de CAEC.




Yes, I do



Mètres Echelle 1:5000

Coordonnées (X/Y) du centre de la photographie :
1 054 569 / 6 856 378

N° de photographie : 1 / 1



Liste des sites Natura 2000 présents sur cette photographie : Aucun site.

