

03344X0004

PROTECTION DES POINTS D'EAU




334-40.0004

Département de l'**AUBE**

Commune de :

SPOY

Institution des périmètres de protection
du captage de "Binneval" à SPOY
alimentant en eau potable
le syndicat de SPOY/MEURVILLE/COUVIGNON

-  **Périmètre de protection immédiate**
-  **Périmètre de protection rapprochée**
-  **Périmètre de protection éloignée**

Régie du Syndicat Départemental
des Eaux de l'Aube

Cité Administrative des VASSAULES
BP 3076 - 10012 TROYES CEDEX

Date	Dessinateur	Plan n°	Hydrogéologue	Echelle
3/9/98	P. OUDIN	1156	André PASCAL	1/2000