

# DEPARTEMENT DE LA MOSELLE

## COMMUNE DE CREUTZWALD

### BASSIN HOUILLER LORRAIN

#### RELEVÉ DES FORAGES AII16\_GTi5

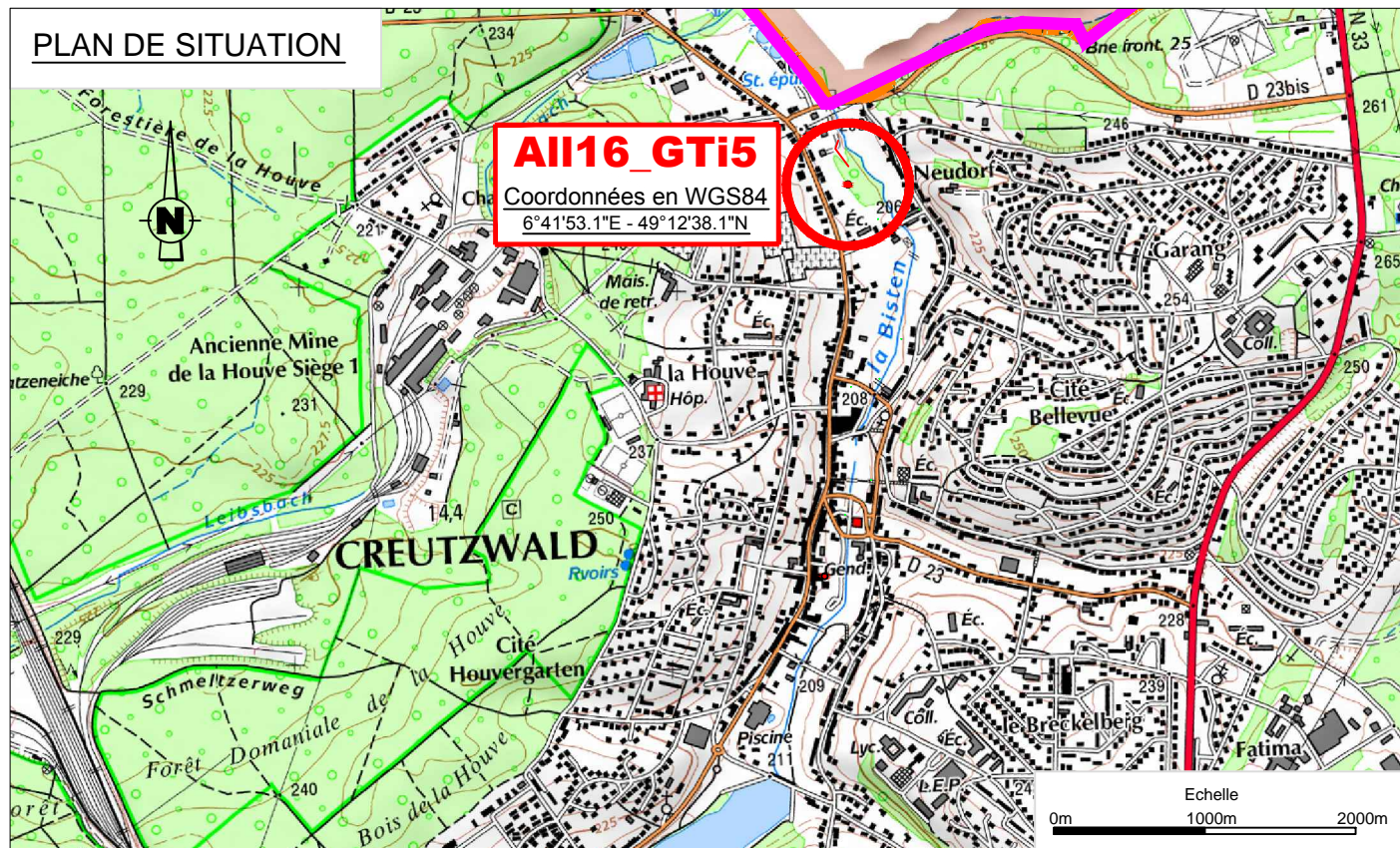
##### BRGM - DRP - DPSM - UTAM EST

Relevé 06/06/2016 des différents ouvrages forages AII et GTi - Communes de CREUTZWALD

| Numéro | XL93      | YL93       | Altitudes   |         |       | Pour info            |                         | Observations |
|--------|-----------|------------|-------------|---------|-------|----------------------|-------------------------|--------------|
|        |           |            | Z Référence | Z Socle | Z Sol | Z dessus Tuyau Métal | Z dessus Tuyau PVC Bleu |              |
| AII-15 | 969401,63 | 6907519,49 | 206,47      | 205,9   | 205,6 | 206,5                | 206,5                   |              |
| AII-16 | 969264,16 | 6907841,10 | 207,64      | 207,1   | 206,8 | 207,6                | 207,6                   |              |
| Gti-3  | 969202,97 | 6906801,58 | 210,06      | 210,1   | 210,0 | 210,0                | 210,0                   |              |
| Gti-4  | 969401,76 | 6907520,48 | 206,44      | 205,9   | 205,6 | 206,4                | 206,4                   |              |
| Gti-5  | 969264,75 | 6907840,29 | 207,62      | 207,1   | 206,8 | 207,6                | 207,6                   |              |

Système de coordonnées RGF93 projection Lambert 93, et Système altimétrique NGF-IGN 1969

##### PLAN DE SITUATION





# DEPARTEMENT DE LA MOSELLE

COMMUNE DE CREUTZWALD

BASSIN HOUILLER LORRAIN

**RELEVÉ DU FORAGE AII16**

## VUE AERIENNE



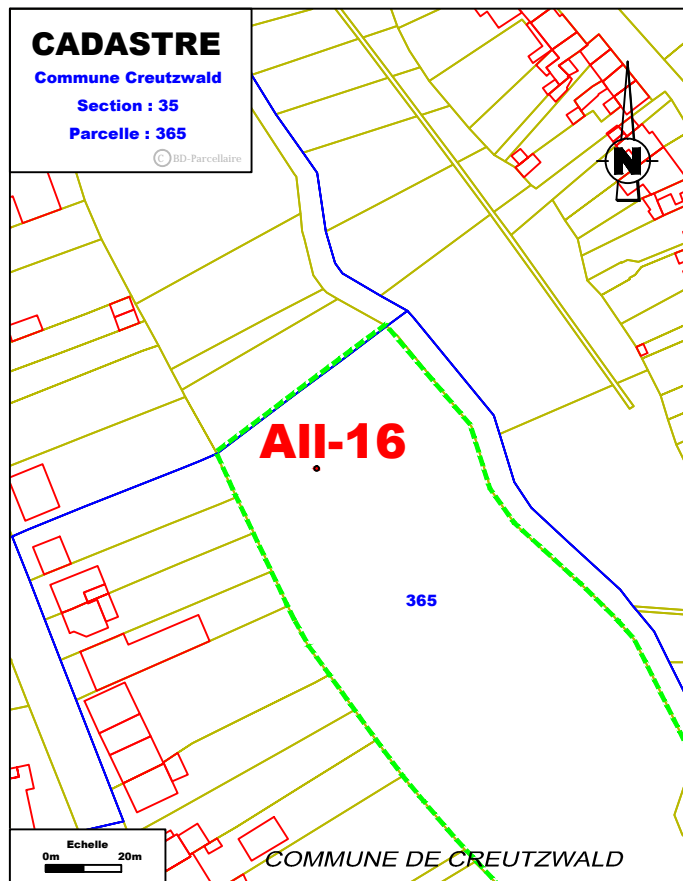
## CADASTRE

Commune Creutzwald

Section : 35

Parcelle : 365

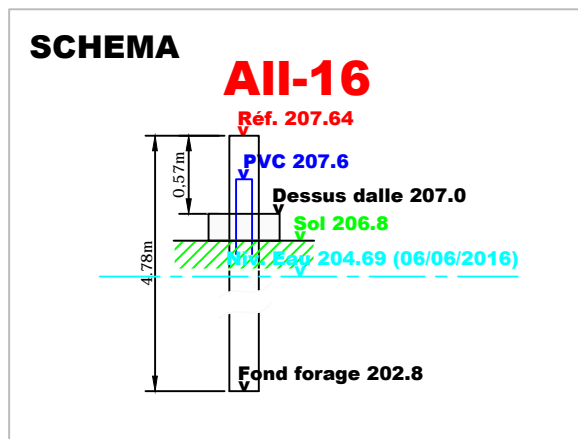
© BD-Parcellaire



## PHOTO



## SCHEMA



# DEPARTEMENT DE LA MOSELLE

COMMUNE DE CREUTZWALD

BASSIN HOUILLER LORRAIN

**RELEVÉ DU FORAGE GTi-5**

## VUE AERIENNE



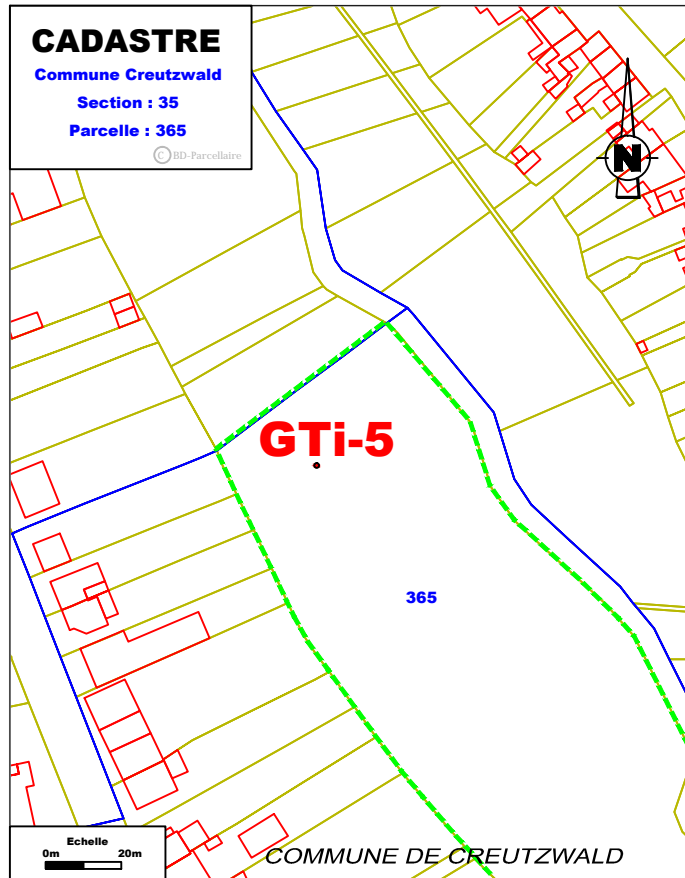
## CADASTRE

Commune Creutzwald


Section : 35

Parcelle : 365

BD-Parcellaire



## PHOTO



## SCHEMA

