

DEPARTEMENT DE LA MOSELLE

COMMUNE DE CREUTZWALD

BASSIN HOUILLER LORRAIN

RELEVÉ DES FORAGES AII15_GTi4

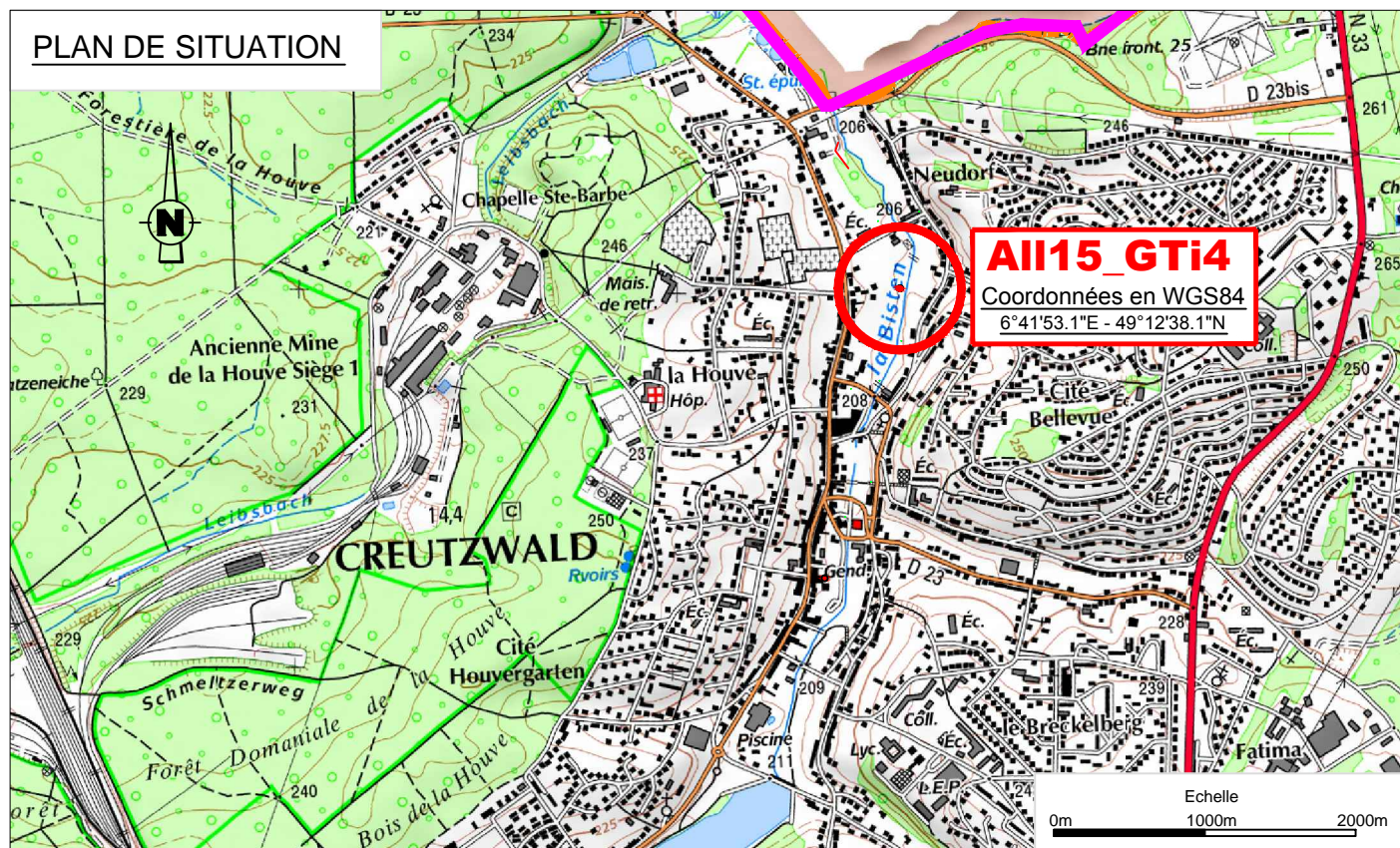
BRGM - DRP - DPSM - UTAM EST

Relevé 06/06/2016 des différents ouvrages forages AII et GTi - Communes de CREUTZWALD

Numéro	XL93	YL93	Altitudes			Pour info		Observations
			Z Référence	Z Socle	Z Sol	Z dessus Tuyau Métal	Z dessus Tuyau PVC Bleu	
AII-15	969401,63	6907519,49	206,47	205,9	205,6	206,5	206,5	
AII-16	969264,16	6907841,10	207,64	207,1	206,8	207,6	207,6	
Gti-3	969202,97	6906801,58	210,06	210,1	210,0	210,0	210,0	
Gti-4	969401,76	6907520,48	206,44	205,9	205,6	206,4	206,4	
Gti-5	969264,75	6907840,29	207,62	207,1	206,8	207,6	207,6	

Système de coordonnées RGF93 projection Lambert 93, et Système altimétrique NGF-IGN 1969

PLAN DE SITUATION



DEPARTEMENT DE LA MOSELLE

COMMUNE DE CREUTZWALD

BASSIN HOUILLER LORRAIN

RELEVÉ DU FORAGE GTi-5

VUE AERIENNE



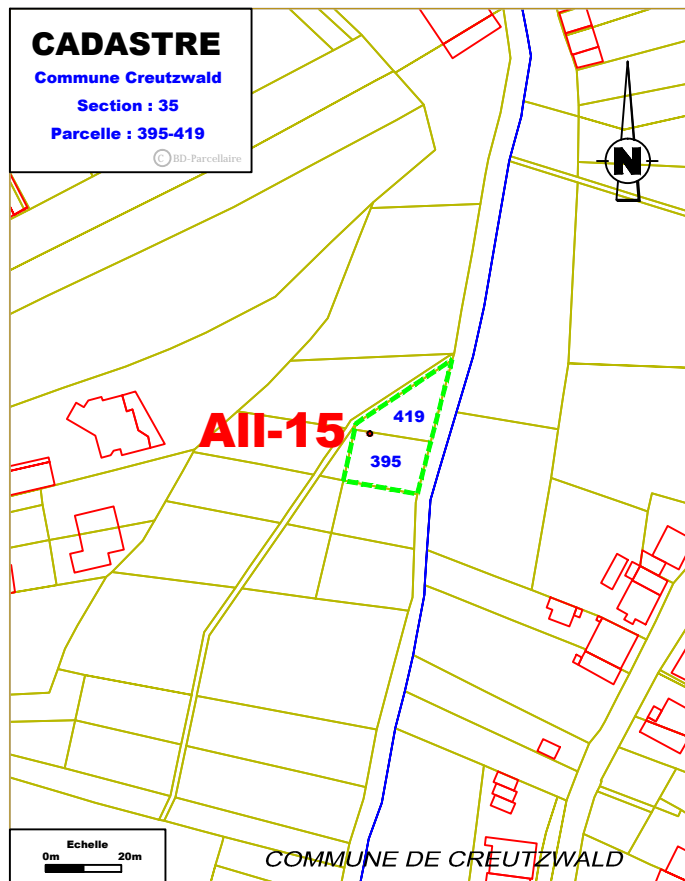
CADASTRE

Commune Creutzwald

Section : 35

Parcelle : 395-419

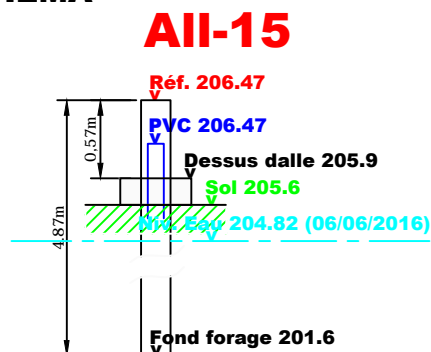
BD-Parcellaire



PHOTO



SCHEMA



DEPARTEMENT DE LA MOSELLE

COMMUNE DE CREUTZWALD

BASSIN HOILLER LORRAIN

RELEVÉ DU FORAGE GTi-4

VUE AERIENNE



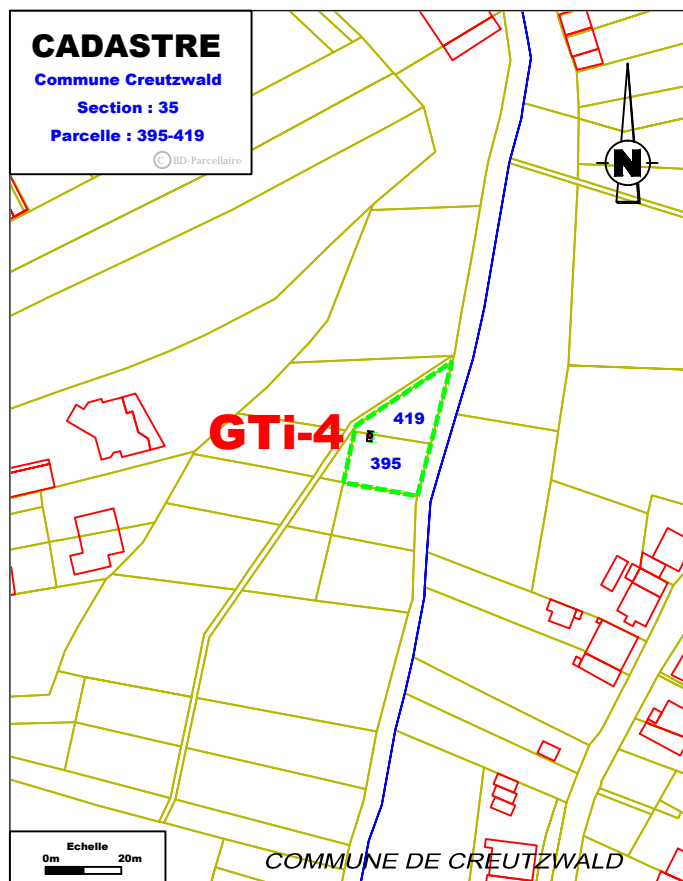
CADASTRE

Commune Creutzwald

Section : 35

Parcelle : 395-419

BD-Parcellaire



SCHEMA

GTi-4

Réf. 206.44

PVC 206.43

Dessus dalle 205.9

Sol 205.6

0.55m

15.3m

Fond forage 191.2

