

Commune et Département : JANVILLIERS 51

Feuille au 1 / 50 000 : MONTMORT

Rue, hameau ou lieu dit : Le Village

N° archivage

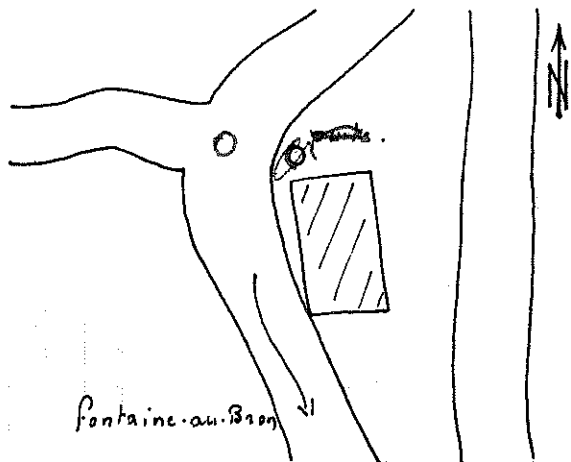
Désignation : puits de commune

Propriétaire : Commune

Croquis de situation avec distances et orientation

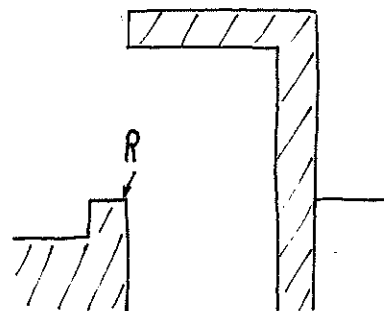
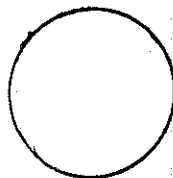
Nature : Puits

Coordonnées $x = 696.105$

$$y = \underline{\underline{133.500}}$$
Altitude estimée du sol $z = +222$ 

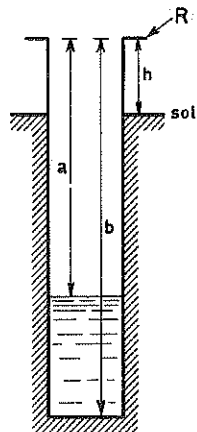
Tête de l'ouvrage en plan ou perspective
R = repère

Tête de l'ouvrage en élévation
R = repère



Accessibilité au bord de la route
(et danger éventuel) milieu rue

Définition du repère R : margelle
Cote provisoire de R : + 222.40

[illegible]

RÉSERVÉ AUX TOPOGRAPHES: Cote absolue de R: _____ h: _____ Cote absolue du sol: _____

CHIMIE : _____ Prélèvement N° : _____ Date : _____

Diamètre : 0.90 Consommation et époque :

Destination de l'eau : néant Aire irriguée : _____

Equipement : treuil Rejet : _____

GEOLOGIE ET OBSERVATIONS (Entrepreneur, débit aux essais, Δ , variations saisonnières, pollutions etc...)

SANNOISIEN inférieur (mIIb)
Calcaires et marnes : LUDIEN (e3)

Pièces jointes : _____ Fiche établie par : P. MORFAUX