

02604X0071

PROTECTION DES POINTS D'EAU

Département de l'**AUBE**

Commune de :

LA SAULSOTTE

Institution des périmètres de protection
du captage de "La Fosse le Bouillon"
alimentant en eau potable
la commune de NOGENT SUR SEINE
(puits H - 0260 4X 0071)



Périmètre de protection immédiate



Périmètre de protection rapprochée



Périmètre de protection éloignée

Régie du Syndicat Départemental
des Eaux de l'Aube

Cité Administrative des VASSAULES
BP 3076 - 10012 TROYES CEDEX

Date	Dessinateur	Plan n°	Hydrogéologue	Echelle
10/10/2000	P. OUDIN	1207	Pierre MORFAUX	1/2000

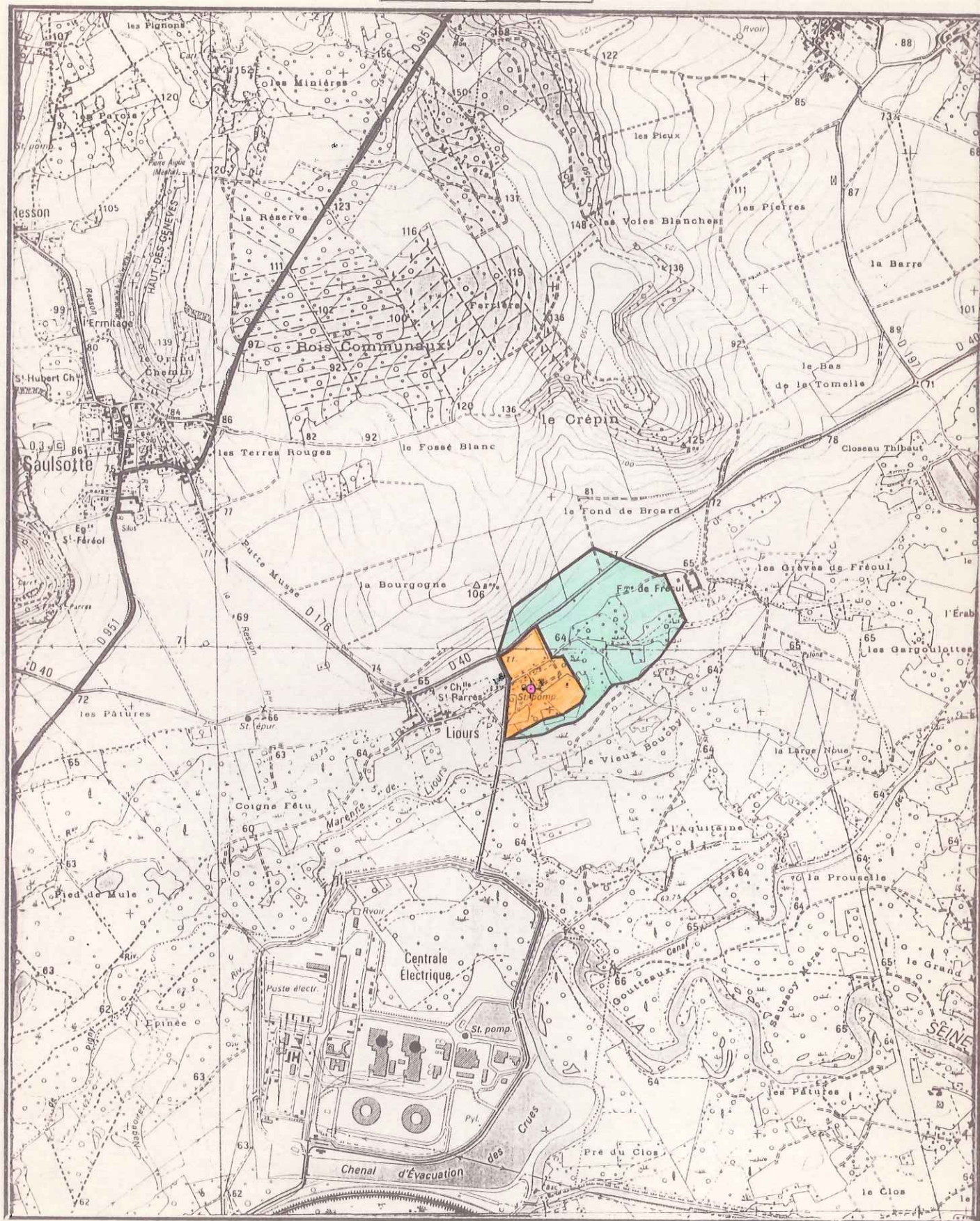
- PLAN DE SITUATION -




(Echelle : 1/25 000)

0 500 1000



02604X0071



-  Captage A.E.P.
-  Périmètre de protection rapprochée
-  Périmètre de protection éloignée

NORD