

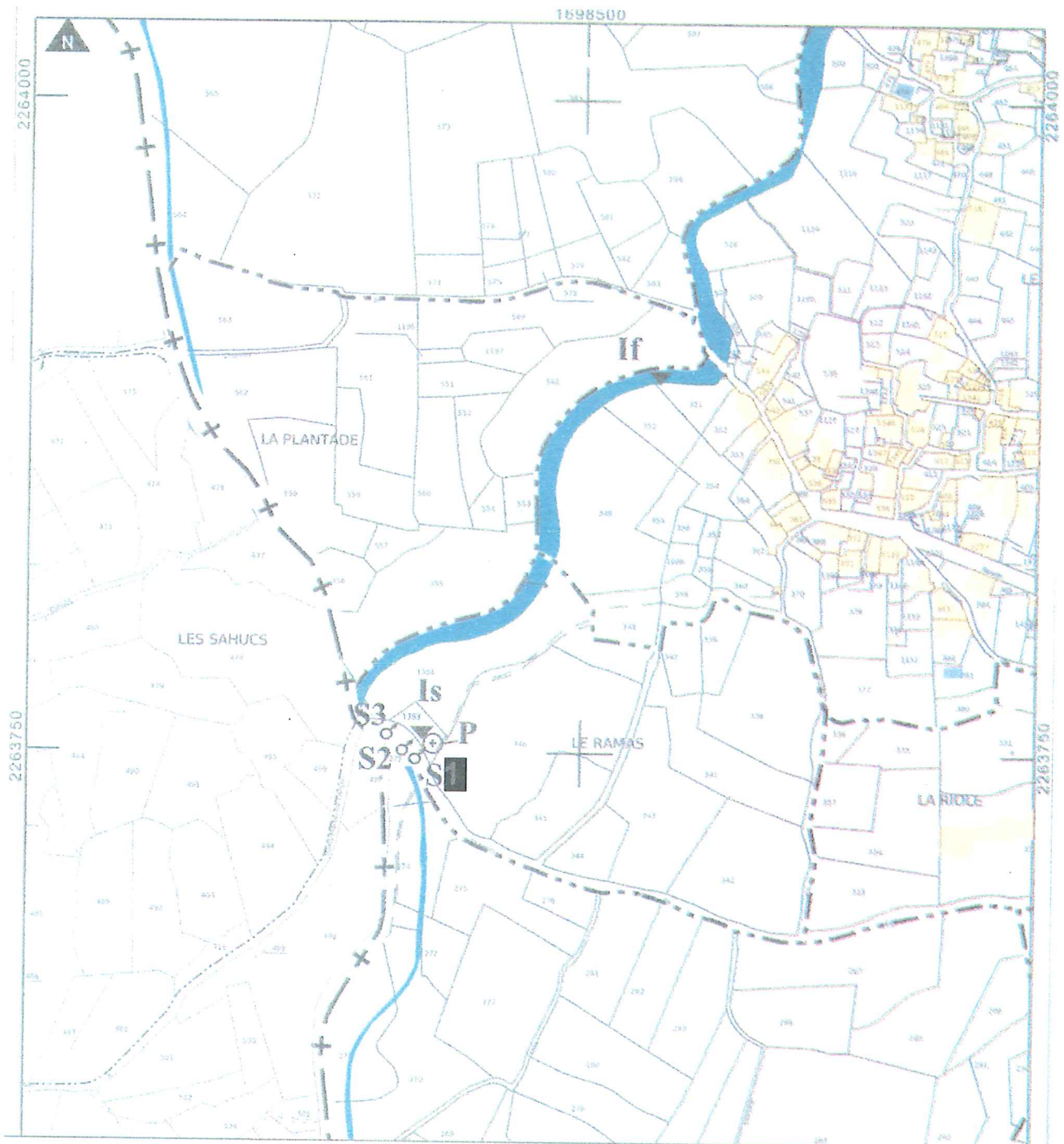


Avis sanitaire de l'Hydrogéologue agréé Captage du « Puits du Fréjo » - SAINT-MARTIN-DE-L'ARCON	Annexe n° : 2	Date : 3 juin 2014
Echelle du document : 	Localisation cadastrale	
		



EXTRAIT DES PLANS CADASTRAUX ASSEMBLÉS DES COMMUNES  
DE MONS SECTION C ET DE SAINT-MARTIN DE L'ARCON SECTION A AU 1/2000  
source : cadastre.gouv.fr

- P ⊕ Puits du Fréjo  
 ♂ Griffons de la source du Fréjo  
 de L'Ouest vers L'Est S3, S2 et S1
- ▼ Point d'injection du colorant pour le traçage  
 If : fluorescéine  
 Is : sulfo-rhodamine B