

DEPARTEMENT DE L'ISERE

SSR

COMMUNE DE LA VERPILLIERE

Mise En Conformité Des Périmètres De Protection Des Captages
D'eau Potable.

PLAN PARCELLAIRE







Captage de la Prairie de Saint-Bonnet

Sur la Commune de Roche

Roche : Section V N

LEGENDE


Situation des ouvrages de captage.

-  Périmètre de protection immédiate.  Partie à agrandir
-  Périmètre de protection rapprochée.
-  Périmètre de protection éloignée.
-  Limite de feuilles cadastrales.
-  Limite de feuilles communales.
- Voies nouvelles emplacement approximatif*

RM 82

Echelle: 1 / 2.000

Date: 03.08.82

Dessiné par: 

Plan n°

1

Direction Départementale de l'Agriculture