

Commune et Département : Harmilliers Feuille au 1/50000 : B 6 c
Rue, hameau ou lieu dit : Petit Harmilliers N° archivage


299	9	9
-----	---	---

Désignation : Puits de Commune Propriétaire : Commune 22-32

Croquis de situation avec distances et orientation

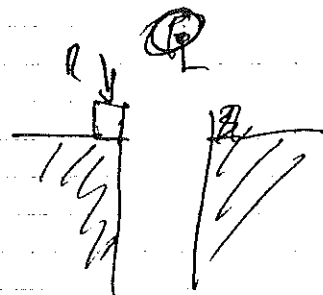
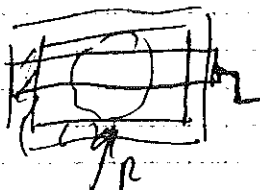
Nature: pen: 1/3

Coordonnées $x = 77,37$
 $y = 77,93$

Altitude estimée du sol $z = 1134$ 

Tête de l'ouvrage en plan ou perspective
R = repère

Tête de l'ouvrage en élévation
R = repère



Accessibilité sur demande de la D 102
(et danger éventuel) _____

Definition du repère R: Montée de l'air.
Cote provisoire de R: + 13/4.80.

[illegible]

RÉSERVE AUX TOPOGRAPHES: Cote absolue de R: _____ h: _____ Cote absolue du sol: _____

CHIMIE : _____ Prélèvement N° : _____ Date : _____

Diamètre : 0,90 Consommation et époque : _____

Destination de l'eau : irrigation Aire irriguée : _____

Equipement : lance Rejet : _____

GEOLOGIE ET OBSERVATIONS (Entrepreneur, débit aux essais, Δ , variations saisonnières, pollutions etc...)

22-01-85 puits au ras du sol dans accotement
travail démonté.

buse beton couverte par plaque beton
a proximite. petite mare avec pompe a main pour arrosage Jardin.

Pièces jointes : _____ Fiche établie par : _____