

Commune et Département: VILLE sur - Bois (10) Feuille au 1/50000: Doulevant
Rue, hameau ou lieu dit: le Village N° archivage:


250	1	9
-----	---	---

Designation: Puits de commune Propriétaire: Commune

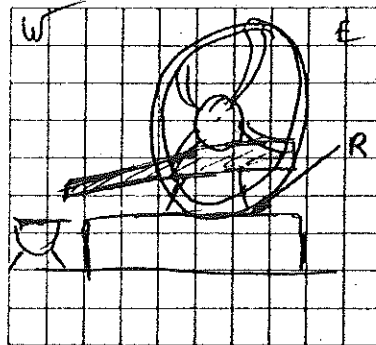
Croquis de situation avec distances et orientation

Nature : fruits -

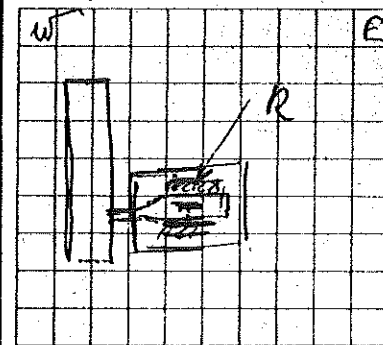
Coordonnées $x = 114,350$
 $y = 80,960$

Altitude estimée du sol $z = +139$ 

Tête de l'ouvrage en plan ou perspective
R = repère

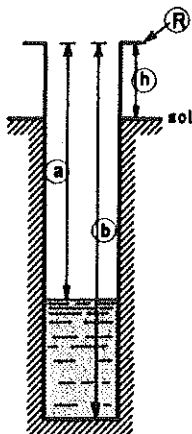


Tête de l'ouvrage en élévation
R = repère



Accessibilité bord de la route
(et danger éventuel) /

Définition du repère (R): marfelle
Cote provisoire de (R): 139 25

[illegible]

RÉSERVE AUX TOPOGRAPHES: Cote absolue de R: _____ h: _____ Cote absolue du sol: _____

CHIMIE : _____ Prélèvement N° : _____ Date : _____

Diamètre : 0,80 Consommation et époque :

Destination de l'eau : abreuvoir

Équipement : Pompe à vapeur

Rejet :

GÉOLOGIE ET OBSERVATIONS (Entrepreneur, débit aux essais, Δ , variations saisonnières, pollutions etc.)

sept 1975 : puits équipé d'une pompe électrique alimentant

- la mairie - école
- la maison ANTOINE

Pieces jointes :

Fiche établie par :