


.....

PÉRIMÈTRE DE PROTECTION IMMÉDIATE

♦♦♦♦♦♦♦♦

Section 389 ZC

Echelle 1/500

 <p>ORDRE DES GÉOMÈTRES - EXPERTS</p>	<p>Dossier: G3051</p> <p>Novembre 2010</p> <p>Levé et dressé par le Cabinet KOLB Jean-Pierre Géomètre-Expert DPLG 1, rue de la Vignotte - 52 200 SAINTS-GEOSMES Tél/Fax: 03 25 90 65 35 _ E-mail: cetfb-geometre-expert@wanadoo.fr</p>
--	--

04072X0006

DEPARTEMENT DE LA HAUTE-MARNE

COMMUNE DE PERROGNEY-LES-FONTAINES
ANCIEN TERRITOIRE DE PIERREFONTAINES

Protection du captage
de la Source du Lavoir




**PÉRIMÈTRES DE PROTECTION
IMMÉDIATE & RAPPROCHÉE**

O O O O

CADASTRE: Sections 389ZC & 389ZD

Echelle 1/2000

LEGENDE

	Limite de Section
	Périmètre immédiat
	Périmètre rapproché

Novembre 2010

G 3051



ORDRE DES
GÉOMÈTRES - EXPERTS

C.E.T.T.B KOLB Jean - Pierre
GEOMETRE-EXPERT D.P.L.G

SECTION 389ZA


SECTION 389ZA

Source du Lavoir

04072X0006

389
ZC

389
ZD



X=815000

X=814800

X=814600

X=814400

Y=314600

Y=314400

Y=314200

Y=314200

Y=314400

X=814600

X=814400

X=814200

Route

d'Auberive

Rue

Rue

Côte-d'Or

R.N. n° 19

n° 428

départementale

Hamme

ZD 2

Gevrey

Chemin dit du Petit Chancy

X=814800

23

23

23

24

27

28

28

16

2

9

26

25

24

19