

Commune de PERROGNEY-LES-FONTAINES

Ancien territoire de PERROGNEY

Protection du Captage de la Source de l'Aujon

PÉRIMÈTRE DE PROTECTION ÉLOIGNÉE

04072X0002



Novembre 2010

Echelle 1/10 000

G 3052

DEPARTEMENT DE LA HAUTE-MARNE

Commune de PERROGNEY—LES—FONTAINES
Ancien territoire de PERROGNEY

Protection du captage
de la Source de l'Aujon 04072x0002

PÉRIMÈTRES DE PROTECTION
IMMÉDIATE & RAPPROCHÉE

○ ○ ○ ○ ○

CADASTRE: Sections A

Echelle 1/5000


LEGENDE

Périmètre immédiat

Périmètre rapproché

Novembre 2010

G 3052

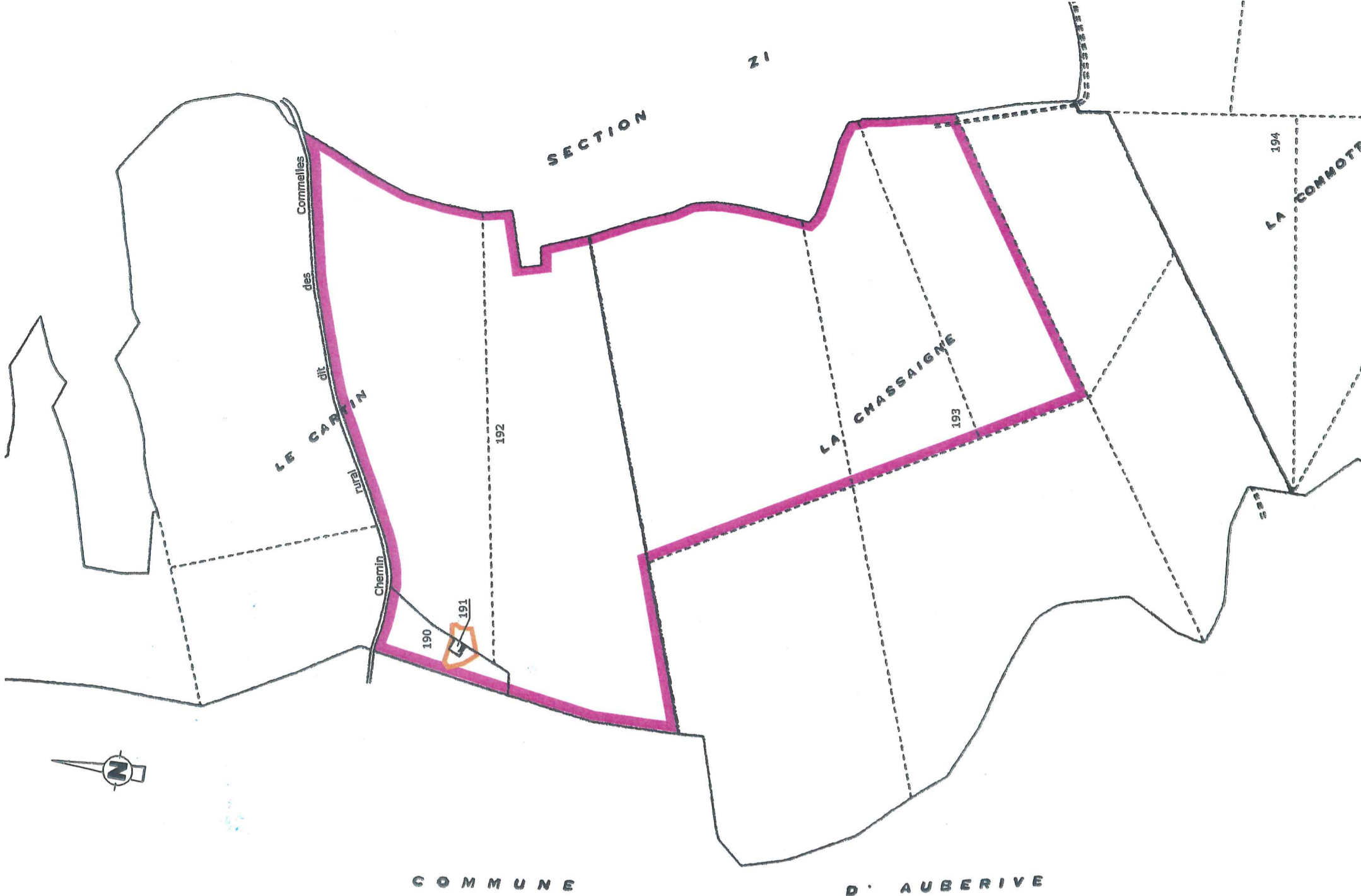


ORDRE DES
GÉOMÈTRES - EXPERTS

C.E.T.B KOLB Jean - Pierre

GÉOMÈTRE-EXPERT D.P.L.G


1, rue de la Vignotte 52200 SAINTS-GEOSMES Tél-Fax : 03.25.90.65.35




04079X0002

◆◆◆◆◆◆◆◆

Echelle 1/500

 Périimètre Immédiat

 Limites Cadastrales



Commune d'Auberive

A 190

A 192

A 191

dalle
béton

bâtiment électrique

vers château d'eau

Novembre 2010



Levé et dressé par le Cabinet KOLB Jean-Pierre Géomètre-Expert DPLG
1, rue de la Vignotte - 52 200 SAINTS-GEOSMES
Tél/Fax: 03 25 90 65 35 _ E-mail: cettb-geometre-expert@wanadoo.fr

