
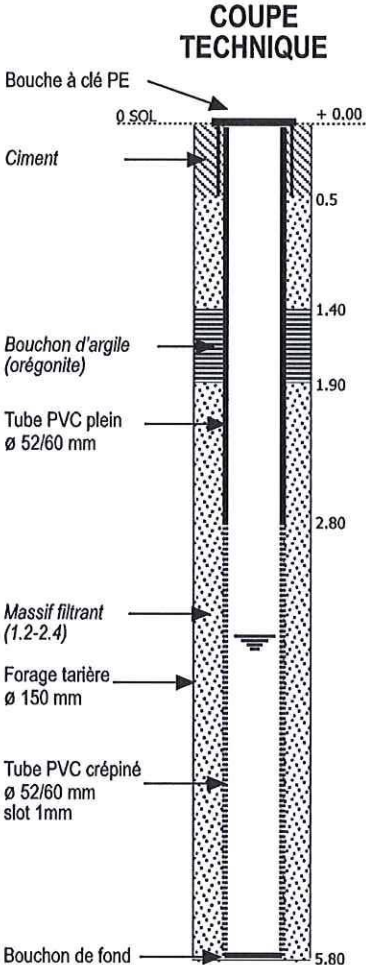
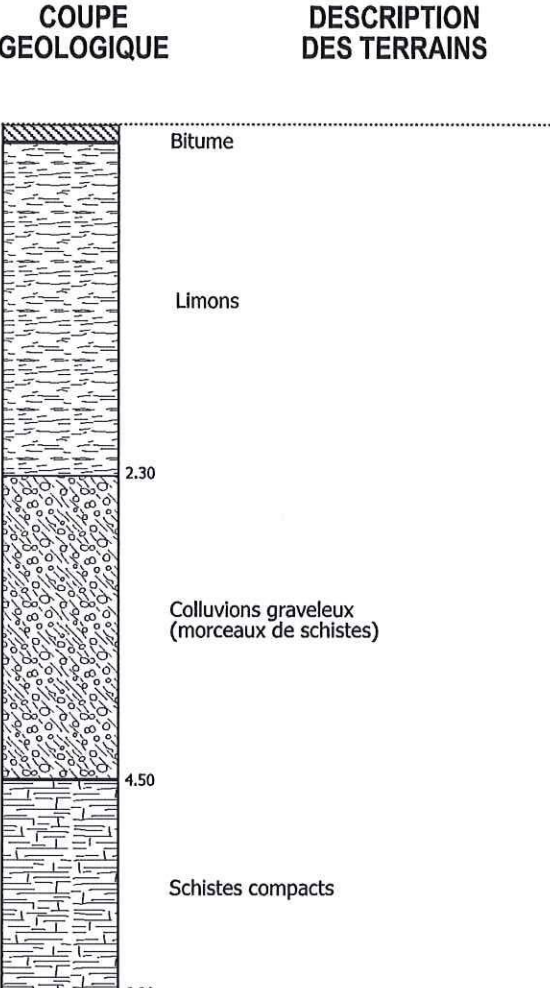


|   |  |   |  |
|---|--|---|--|
|    | Site De Cathalo - Labastide-Rouairoux (81)             |   | Annexe 2<br>RTo 364.   |
|   | PIEZOMETRE PZ 6  |   |  |
| Localisation : Ancienne usine De Cathalo<br>Cour centrale   |  | Coordonnées Lambert III :<br><br>X =<br>Y = | Réalisation : ARCILLA<br>10/06/2010<br>Tarière 150 mm<br>Suivi : THM   |
| Propriétaire : C.C. Haute Vallée du Thoré   |  |   |  |
| Echelle : 1: 500  | Z sol = 6.61 m (relatif)      Z réf = 6.61 m (relatif) |   | Profondeur finale : 5.80 m   |
| <div><div><p><b>COUPE TECHNIQUE</b></p></div><div><p><b>COUPE GEOLOGIQUE</b></p></div><div><p><b>DESCRIPTION DES TERRAINS</b></p></div></div> <p>Coupe géologique simplifiée<br/>(voir détails dans les fiches d'échantillonnage de sols : T5)</p> |  |   | <p><b>Usage :</b></p> <p>Reconnaissance de terrains<br/>et suivi qualité nappe</p> <p><b>Niveau statique :</b></p> <p>-3.52 m/réf. le 16/06/2010</p> <p><b>Echantillonnage sol :</b></p> <p>Voir fiche spécifique</p> <p><b>PID dans le piézomètre :</b></p> <p>11 PPMV</p> <p><b>Divers :</b></p> <p>Nettoyage par pompe 12 V :</p> <p>- Pz moyennement productif</p> |
| REMARQUES :   |  |   |  |