




EXTRAIT DES FONDS TOPOGRAPHIQUES IGN NUMERISÉS AU 1/25 000


Ouvrages existants :

 F1 et F2 (abandonnés)

Ouvrages créés :

 Pz2017

 F2017

 Conduite de rejet des eaux d'exhaure durant les essais par pompage

0 20 40 m