






EXTRAIT DES FONDS TOPOGRAPHIQUES IGN NUMERISÉS AU 1/5 000

-  Puits actuel de la Braune
-  Forage d'exploitation F2017, réalisé en 2017

 Piézomètres réalisés en 2017

