





















- LEGENDE -

-  Source AEP
-  Puits AEP
-  Forage AEP
-  Autre puits situé dans le périmètre d'étude
-  Point de pollution (effluents industriels)
-  Point de pollution (effluents domestiques)
-  Dépôt d'ordures
-  Ancien dépôt d'ordures
-  Cimetière
-  Dépôt de fumier (ou d'engrais chimiques)
-  Elevage
-  Carrière
-  Ancienne carrière
-  Labours - cultures
-  Prairie - Pâture
-  Gravière ancienne (en eau)
-  Gravière récemment ouverte
-  Demande d'exploitation de gravière
-  Sens d'écoulement de la nappe
-  Limite des montages de plans cadastraux et leur numéro