









**EXTRAIT DES FONDS CADASTRAUX DE REDESSAN NUMERISÉS AU 1/3 000
SECTION AH**

- | | | |
|---|--|---|
|  Puits du Mas de Clerc |  Points de suivi piézométrique |  Limite communale |
|  Périmètre de protection rapprochée |  Rejet des eaux d'exhaure dans le Buffalo, au niveau de la récente vidange de la conduite d'adduction |  Limite de section |
| | |  Parcelles |
| | |  Hydrographie |

