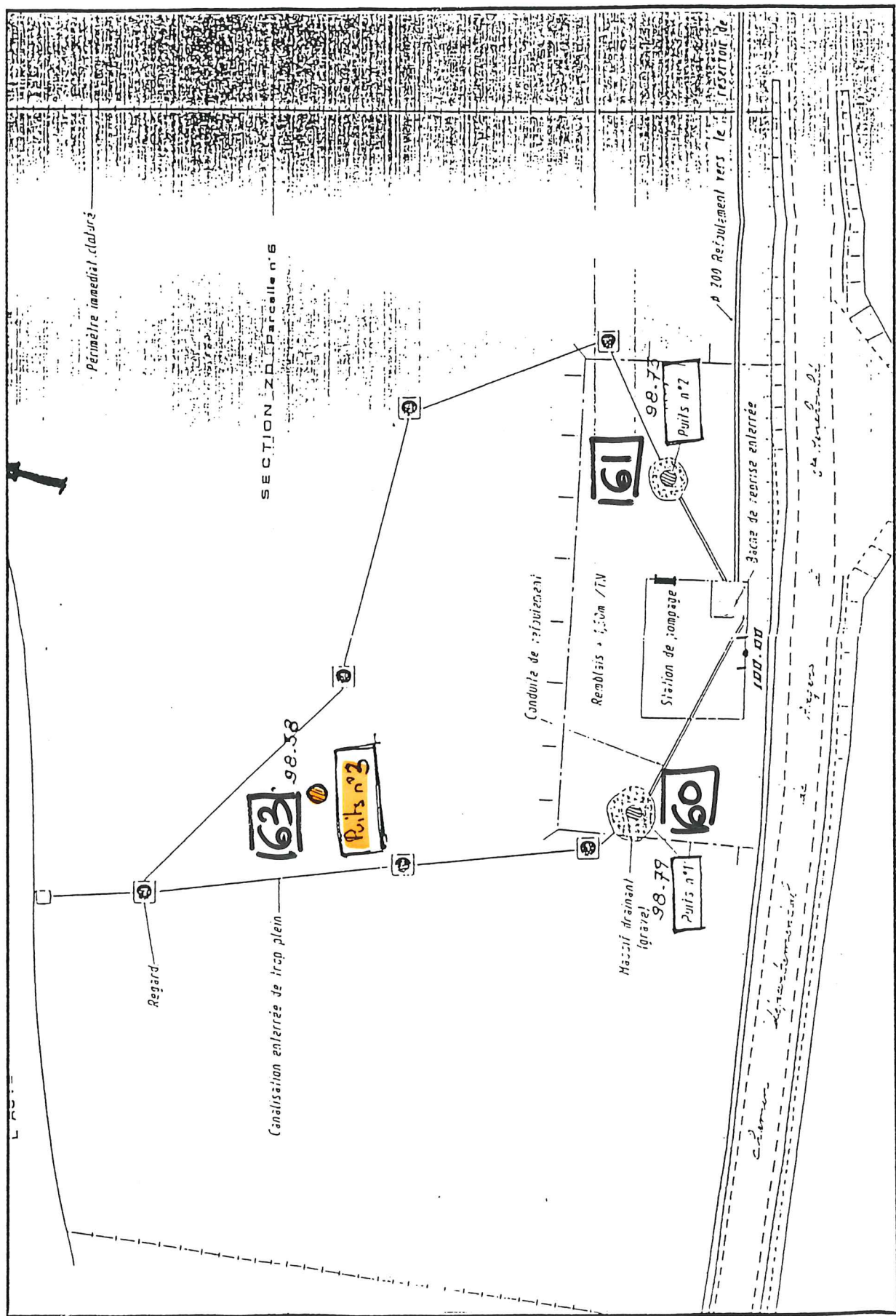


0160 3X001--

N




01603X0060
61

9

COMMUNE DE SAINTE-MENEHOULD

Section AO



Section AN

LA PHILPROTERIE

PRE TARTON

LE BAS DES ACRUTTES

Forages de "la Fontaine de la Lise"

Hangar agricole

BOIS DES ACRUTTES

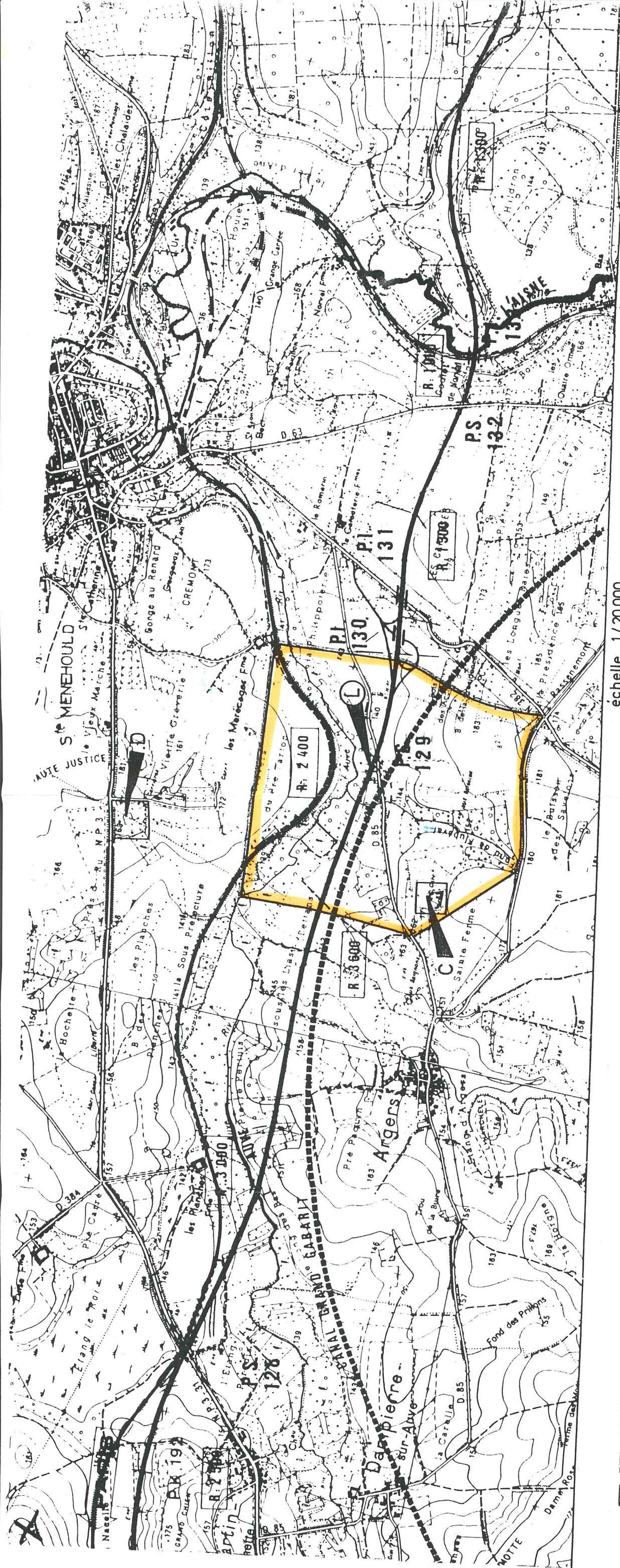
COMMUNE D'ARGERS

Section B

ECHELLE 1 / 2500

- Périimètre de protection, immédiat
- ⊕ Situation approximative de la future station de pompage
- Bordure de protection

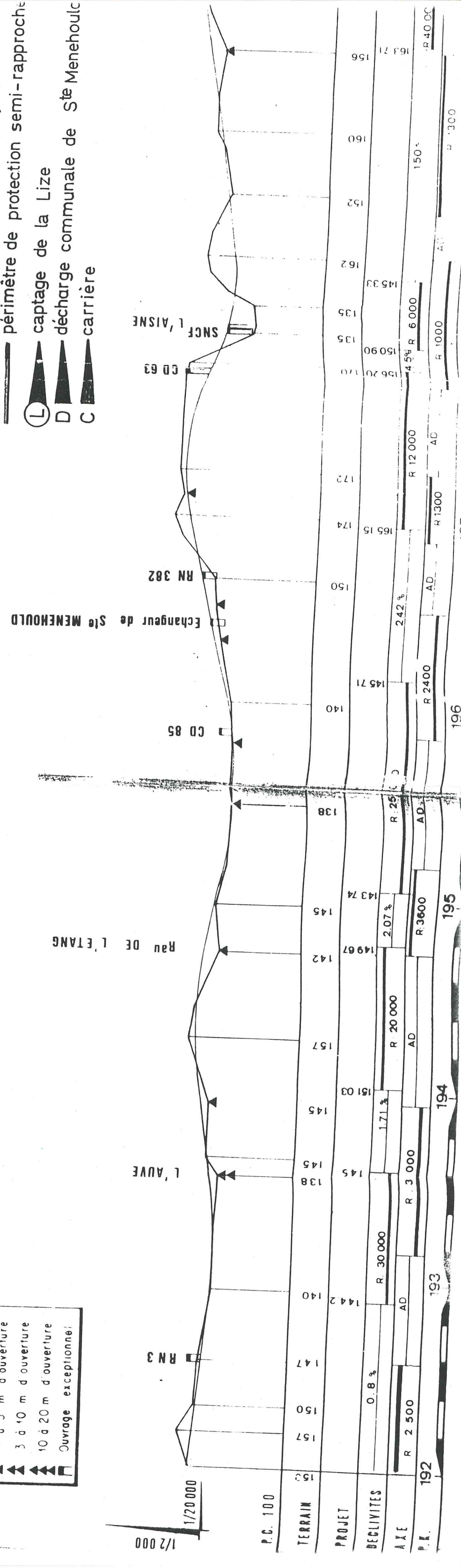
Forages N°	Coordonnées	
	X	Y
1	785 592 35	155 797 58
2	785 594 58	155 816 64



échelle 1/20 000

SYNTHÈSE HYDRAULIQUES	
▲	1 à 3 m d'ouverture
▲▲	3 à 10 m d'ouverture
▲▲▲	10 à 20 m d'ouverture
□	Ouvrage exceptionnel

- Autoroute A4 (avant-projet)
- périmètre de protection semi-rapproché
- ▲ L captage de la Lize
- ▲ D décharge communale de Sté Menehould
- ▲ C carrière



P.C. 100	150	157	150	147	140	138	145	157	142	145	138	140	150	172	135	135	145 33	156	162	160	152	160	156
TERRAIN	150	157	150	147	140	138	145	157	142	145	138	140	150	172	135	135	145 33	156	162	160	152	160	156
PROJET	150	157	150	147	140	138	145	157	142	145	138	140	150	172	135	135	145 33	156	162	160	152	160	156
BEGEIVITES	150	157	150	147	140	138	145	157	142	145	138	140	150	172	135	135	145 33	156	162	160	152	160	156
AXE	150	157	150	147	140	138	145	157	142	145	138	140	150	172	135	135	145 33	156	162	160	152	160	156
P.C. 192	192	193	194	195	196	197	198	199	200	201	202	203	204	205	206	207	208	209	210	211	212	213	214