






03795X0107



 <b>Büro Dr. Michael Bliedtner</b> Beratende Geowissenschaftler und Ingenieure für Rohstoffe und Umwelt	Baugrund Altlasten Ingenieurgeologie Hydrogeologie Planung für Steine und Erdenbetriebe	Castellbergstraße 7 D-79282 Badrechten-Dottingen Tel.: 0 76 34 - 64 05 Fax: 0 76 34 - 69 028 e-mail: info@RohstoffeUndUmwelt.de web: www.RohstoffeUndUmwelt.de
	Photodokumentation Bohrkeme Nambshelm B1 0,00 m - 40,00 m Blatt 1 / 6 INTERREG II 2001 Grenzüberschreitende Erkundung des tiefen rheinischen Grundwasserleiters	
<b>Anlage 3.8:</b> <b>Projekt:</b>	Clichés des carottes Nambshelm B1 0,00 m - 40,00 m feuilles 1 / 6 INTERREG II 2001 La reconnaissance transfrontalière de l'aquifère rhénan profond	
 <b>Hydro Consult</b> CONSEILS + ÉTUDES	• ÉTUDES DE SOLS • HYDROGÉOLOGIE • ENVIRONNEMENT • COOPÉRATION INTERNATIONALE	HYDRO CONSULT 14, rue de la Thur F - 68180 HORSBOURG-WHR Tel. 0033 - 389.234.842 Fax 0033 - 389.234.864 e-mail : hydroconsult@wanadoo.fr






 <b>Büro Dr. Michael Bliedtner</b> Beratende Geowissenschaftler und Ingenieure für Rohstoffe und Umwelt	Baugrund Altlasten Ingenieurgeologie Hydrogeologie Planung für Steine und Erdenbetriebe	Castellbergstraße 7 D-70282 Ballrechten-Dottingen Tel.: 0 76 34 - 64 05 Fax: 0 76 34 - 69 028 e-mail: info@RohstoffeUndUmwelt.de web: www.RohstoffeUndUmwelt.de
	Anlage 3.8: Photodokumentation Bohrkerns Nambshelm B1 40,00 m - 80,00 m Blatt 2 / 6 Projekt: INTERREG II 2001 Grenzüberschreitende Erkundung des tiefen rheinischen Grundwasserleiters	
Annexe 3.8: Projet:	Clichés des carottes Nambshelm B1 40,00 m - 80,00 m feuilles 2 / 6 INTERREG II 2001 La reconnaissance transfrontalière de l'aquifère rhénan profond	
	 <b>Hydro Consult</b> CONSEILS + ÉTUDES	
• ÉTUDES DE SOLS • HYDROGÉOLOGIE • ENVIRONNEMENT • COOPÉRATION INTERNATIONALE		HYDRO CONSULT 14, rue de la Thur F - 68180 HORBURG-WIHR Tel. 0033 - 389 234 842 Fax 0033 - 389 234 894 e-mail: hydroconsult@wanadoo.fr





 <b>Büro Dr. Michael Bliedtner</b> Beratende Geowissenschaftler und Ingenieure für Rohstoffe und Umwelt	Baugrund Altlasten Ingenieurgeologie Hydrogeologie Planung für Steine und Erdenbetriebe	Castellbergstraße 7 D-79282 Bollschweil-Dottingen Tel.: 0 76 34 - 64 05 Fax: 0 76 34 - 69 028 e-mail: info@RohstoffeUndUmwelt.de web: www.RohstoffeUndUmwelt.de
	Anlage 3.8: Photodokumentation Bohrkern Nambenheim B1 80,00 m - 120,00 m Blatt 3 / 6 Projekt: INTERREG II 2001 Grenzüberschreitende Erkundung des tiefen rheinischen Grundwasserleiters Annexe 3.8: Clichés des carottes Nambenheim B1 80,00 m - 120,00 m feuilles 3 / 6 Projet: INTERREG II 2001 La reconnaissance transfrontalière de l'aquifère rhénan profond	
 <b>Hydro Consult</b> CONSEILS + ÉTUDES	• ÉTUDES DE SOLS • HYDROGÉOLOGIE • ENVIRONNEMENT • COOPÉRATION INTERNATIONALE	HYDRO CONSULT 14, rue de la Thur F - 68180 HORSBOURG-WHR Tel. 0033 - 389 234 842 Fax 0033 - 389 234 894 e-mail: hydroconsult@wanadoo.fr



 <b>Büro Dr. Michael Bliedtner</b> Beratende Geowissenschaftler und Ingenieure für Rohstoffe und Umwelt	Baugrund Altlasten Ingenieurgeologie Hydrogeologie Planung für Steine und Erdenbetriebe	Castellbergstraße 7 D-79282 Badrechten-Dottingen Tel.: 0 76 34 - 64 05 Fax: 0 76 34 - 69 028 e-mail: info@RohstoffeUndUmwelt.de web: www.RohstoffeUndUmwelt.de
	Photodokumentation Bohrkern Nambshelm B1 120,00 m - 160,00 m Blatt 4 / 6 INTERREG II 2001 Grenzüberschreitende Erkundung des tiefen rheinischen Grundwasserleiters	
<b>Anlage 3.8:</b> <b>Projekt:</b>	Clichés des carottes Nambshelm B1 120,00 m - 160,00 m feuilles 4 / 6 INTERREG II 2001 La reconnaissance transfrontalière de l'aquifère rhénan profond	
 <b>Hydro Consult</b> CONSEILS + ÉTUDES	• ÉTUDES DE SOLS • HYDROGÉOLOGIE • ENVIRONNEMENT • COOPÉRATION INTERNATIONALE	HYDRO CONSULT 14, rue de la Thur F - 68180 HORBOURG-WHR Tel. 0033 - 389 234 842 Fax 0033 - 389 234 854 e-mail: hydroconsult@wanadoo.fr



 <b>Büro Dr. Michael Bliedner</b> Beratende Geowissenschaftler und Ingenieure für Rohstoffe und Umwelt	Baugrund Altlasten Ingenieurgeologie Hydrogeologie Planung für Steine und Erdenbetriebe	Castellbergstraße 7 D-79282 Badrechten-Dottingen Tel.: 0 76 34 - 64 05 Fax: 0 76 34 - 69 028 e-mail: info@RohstoffeUndUmwelt.de web: www.RohstoffeUndUmwelt.de
	Anlage 3.8: Photodokumentation Bohrkern Nambshelm B1 160,00 m - 200,00 m Blatt 5 / 6 Projekt: INTERREG II 2001 Grenzüberschreitende Erkundung des tiefen rheinischen Grundwasserleiters	
Annexe 3.8: Clichés des carottes Nambshelm B1 160,00 m - 200,00 m feuilles 5 / 6 Projet: INTERREG II 2001 La reconnaissance transfrontalière de l'aquifère rhénan profond	 <b>Hydro Consult</b> CONSEILS + ÉTUDES	
• ÉTUDES DE SOLS • HYDROGÉOLOGIE • ENVIRONNEMENT • COOPÉRATION INTERNATIONALE		HYDRO CONSULT 14, rue de la Thur F - 68180 HORBOURG-WHR Tel. 0033 - 389 234 842 Fax 0033 - 389 234 864 e-mail : hydroconsult@wanadoo.fr



	<b>Büro Dr. Michael Bliedner</b> Beratende Geowissenschaftler und Ingenieure für Rohstoffe und Umwelt	Baugrund Altlasten Ingenieurgeologie Hydrogeologie Planung für Steine und Erdenbetriebe	Castellbergstraße 7 D-79282 Bairen-Dottingen Tel.: 0 76 34 - 64 05 Fax: 0 76 34 - 69 028 e-mail: info@RohstoffeUndUmwelt.de web: www.RohstoffeUndUmwelt.de
<b>Anlage 3.8:</b> <b>Projekt:</b>	Photodokumentation Bohrkern Nambshelm B1 200,00 m - 221,20 m INTERREG II 2001 Grenzüberschreitende Erkundung des tiefen rheinischen Grundwasserleiters		
<b>Annexe 3.8:</b> <b>Projet:</b>	Clichés des carottes Nambshelm B1 200,00 m - 221,20 m INTERREG II 2001 La reconnaissance transfrontalière de l'aquifère rhénan profond		
	<b>Hydro Consult</b> CONSEILS + ÉTUDES		• ÉTUDES DE SOLS • HYDROGÉOLOGIE • ENVIRONNEMENT • COOPÉRATION INTERNATIONALE HYDRO CONSULT 14, rue de la Thur F - 68180 HORBOURG-WHR Tel. 0033 - 389.234.842 Fax 0033 - 389.234.864 e-mail: hydroconsult@wanadoo.fr