



# DEPARTEMENT DE LA MOSELLE



## COMMUNE DE CREUTZWALD

### BASSIN HOUILLER LORRAIN



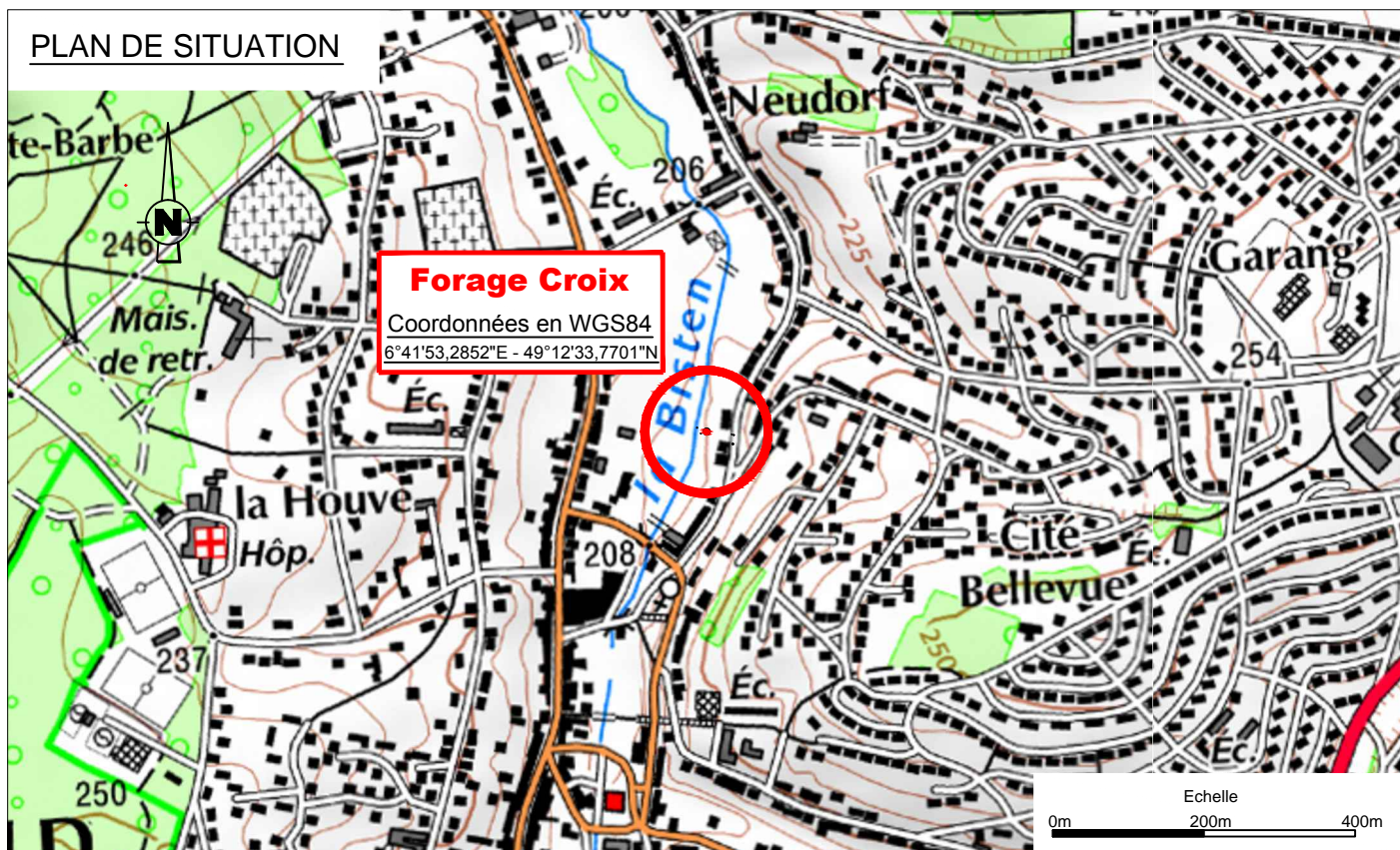
## Forage Croix

Relevé du 1/06/2017

Système de coordonnées RGF93 projection Lambert 93, et Système altimétrique NGF-IGN 1969

Numéro	X-L93 (m)	Y-L93 (m)	Z Référence (m)	Z Sol (m)	Z Fil d'eau (m)	Observation
Axe tampon	969409,99	6907384,16	207,35	206,85		Tampon dessus fosse dans l'axe du forage
Rejet Bisten	969397,14	6907389,37			204,15	Point de déversement de la conduite Ø500

### PLAN DE SITUATION

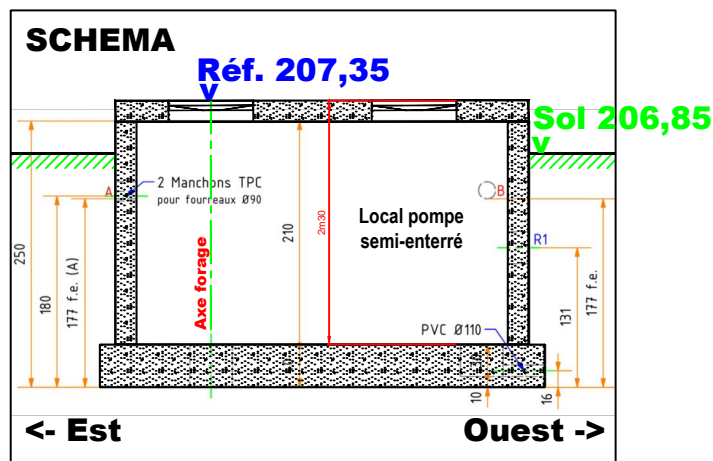
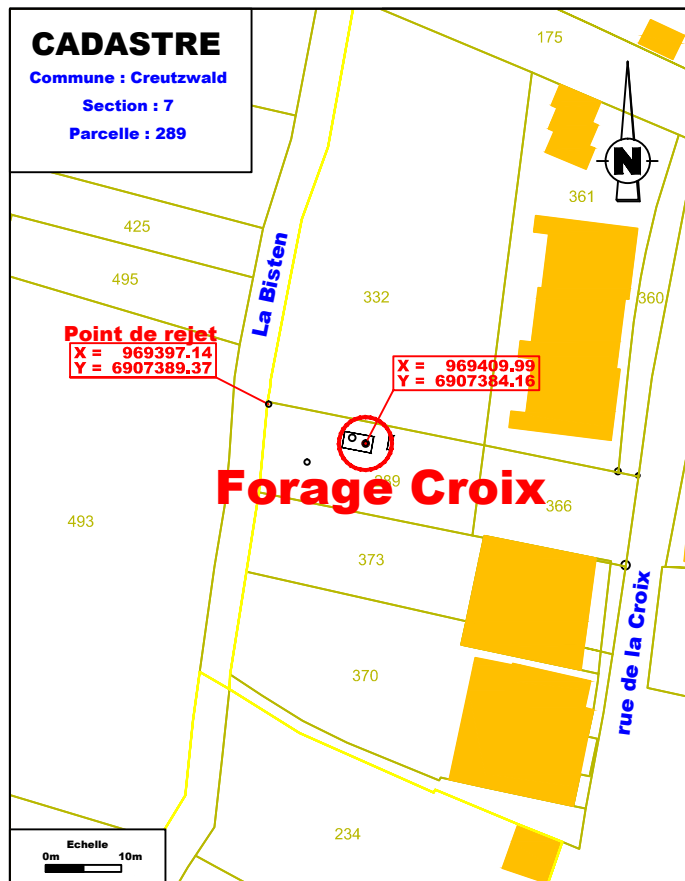




# DEPARTEMENT DE LA MOSELLE



## Forage Croix





# DEPARTEMENT DE LA MOSELLE



## COMMUNE DE CREUTZWALD

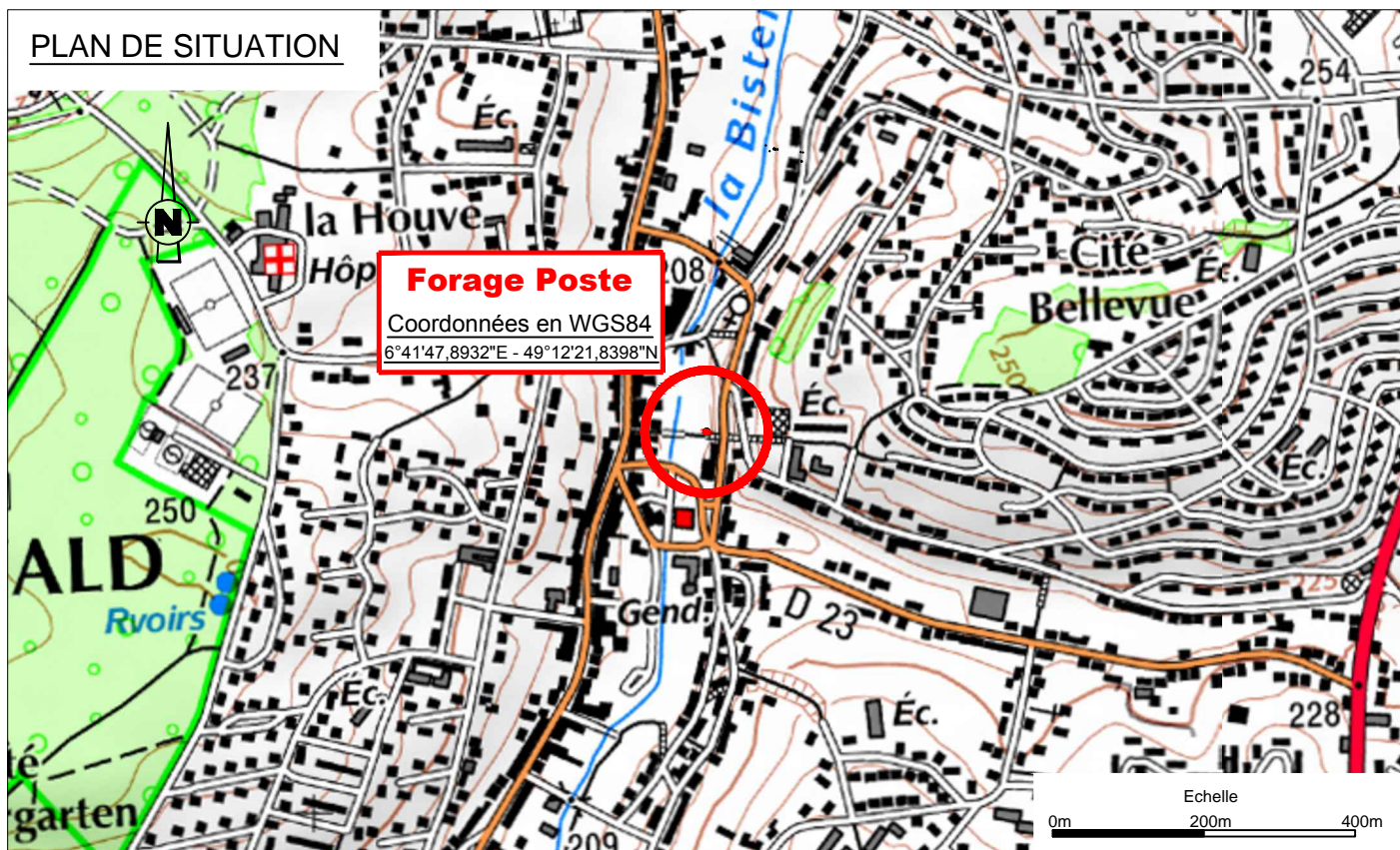
### BASSIN HOUILLER LORRAIN



## Forage Poste

Relevé du 23/06/2017						Système de coordonnées RGF93 projection Lambert 93, et Système altimétrique NGF-IGN 1969
Numéro	X-L93 (m)	Y-L93 (m)	Z Référence (m)	Z Sol (m)	Z fil d'eau (m)	Observation
Axe tampon	969318,21	6907010,84	207,80	207,80		Tampon dessus fosse dans l'axe du forage
Rejet Bisten	969280,76	6907019,83			205,31	Point de déversement de la conduite Ø250

### PLAN DE SITUATION



# DEPARTEMENT DE LA MOSELLE

## COMMUNE DE CREUTZWALD

### BASSIN HOUILLER LORRAIN

## Forage Poste

