

DEPARTEMENT DE LA MOSELLE



COMMUNE DE CREUTZWALD

Code postal 57150

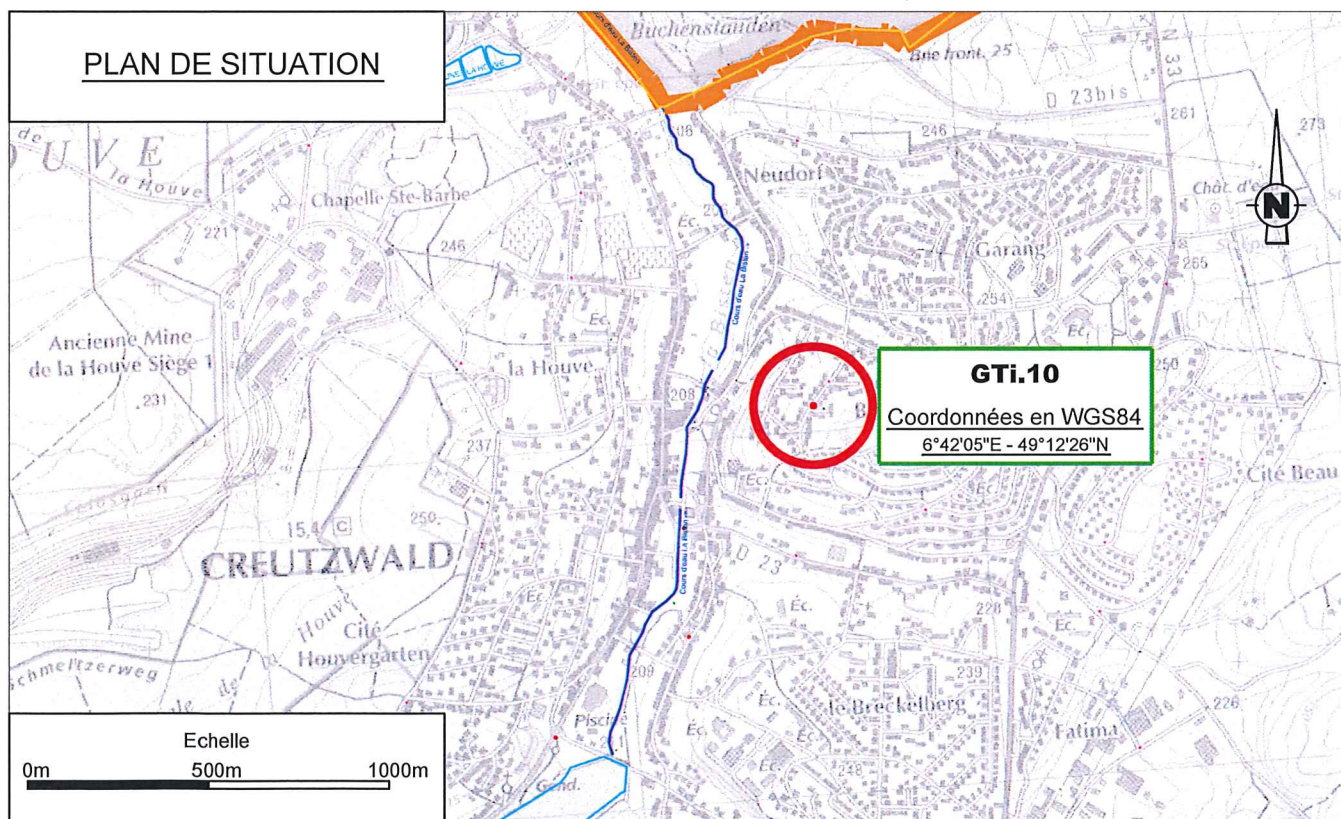
FORAGE - PIEZOMETRIQUE - GTi.10

Relevé du 31/08/2017

| Numéro | X-L93 (m) | Y-L93 (m) | Z Référence (m) | Z Socle (m) | Z Sol (m) | Observation |
|---------------|-----------|------------|-----------------|-------------|-----------|-------------|
| GTi.10 | 969660,09 | 6907174,53 | 254,54 | 245,50 | 245,5 | GPS 1200 |

Système de coordonnées RGF93 projection Lambert 93, et Système altimétrique NGF-IGN 1969

PLAN DE SITUATION



BRGM - DRP

Département Prévention et Sécurité Minière
Unité Territoriale Après Mine - Est

2, Avenue de Moselle B.P.30006 - 57801 FREYMING-MERLEBACH - CEDEX



Technicien
Géomètre
Topographe
D. TRAPP
le 31 Août 2017

Les renseignements figurant sur ce plan sont donnés à titre indicatif et ne dispensent pas d'appliquer les précautions d'usage.

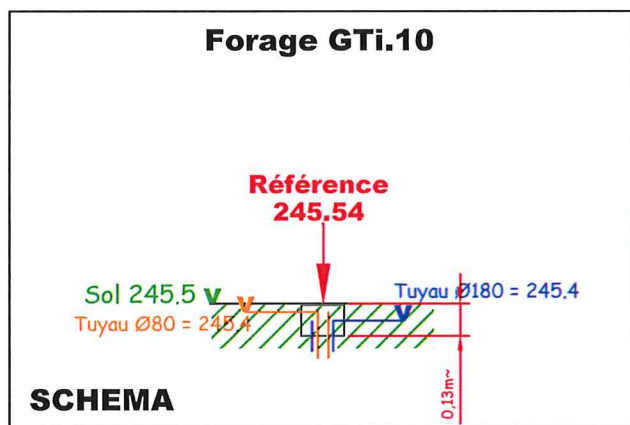
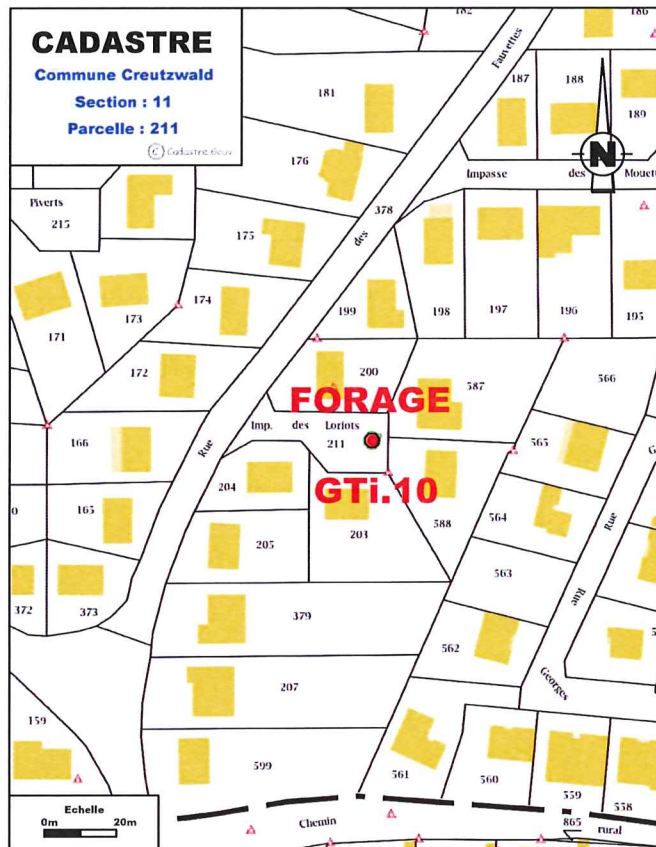
DEPARTEMENT DE LA MOSELLE



COMMUNE DE CREUTZWALD

Code postal 57150

FORAGE - PIEZOMETRIQUE - GTi.10



Système de coordonnées RGF93 – projection Lambert 93 – Système altimétrique NGF-IGN 1969



BRGM - DRP
Département Prévention et Sécurité Minière
Unité Territoriale Après Mine - Est
2, Avenue de Moselle B.P.30006 – 57801 FREYMING-MERLEBACH –CEDEX



Technicien
Géomètre
Topographe
D. TRAPP

le 31 Août 2017

Les renseignements figurant sur ce plan sont donnés à titre indicatif et ne dispensent pas d'appliquer les précautions d'usage.