

# DEPARTEMENT DE LA MOSELLE



## COMMUNE DE CREUTZWALD

Code postal 57150

### FORAGE - PIEZOMETRIQUE - GTi.8 - AII.4

#### Relevé du 31/08/2017

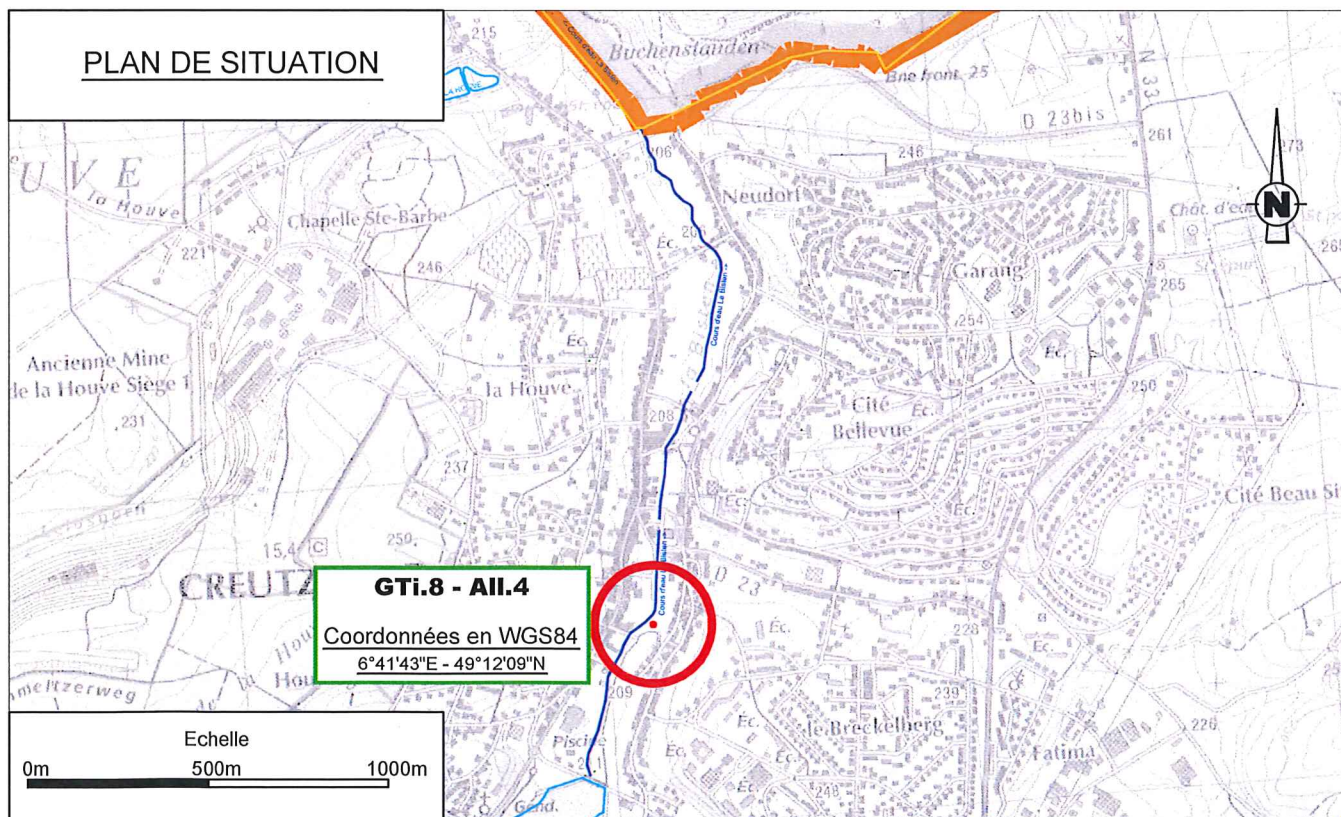
Numéro	X-L93 (m)	Y-L93 (m)	Z Référence (m)	Z Socle (m)	Z Sol (m)	Observation
<b>GTi.8</b>	969249,80	6906639,78	209,72	208,30	207,9	GPS 1200

#### Relevé du 31/08/2017

Numéro	X-L93 (m)	Y-L93 (m)	Z Référence (m)	Z Socle (m)	Z Sol (m)	Observation
<b>AII.4</b>	969249,06	6906639,90	209,72	208,30	207,9	GPS-TPS 1200

Système de coordonnées RGF93 projection Lambert 93, et Système altimétrique NGF-IGN 1969

#### PLAN DE SITUATION



**BRGM - DRP**  
Département Prévention et Sécurité Minière  
Unité Territoriale Après Mine - Est  
2, Avenue de Moselle B.P.30006 - 57801 FREYMING-MERLEBACH - CEDEX



Technicien  
Géomètre  
Topographe  
D. TRAPP  
le 31 Août 2017

Les renseignements figurant sur ce plan sont donnés à titre indicatif et ne dispensent pas d'appliquer les précautions d'usage.



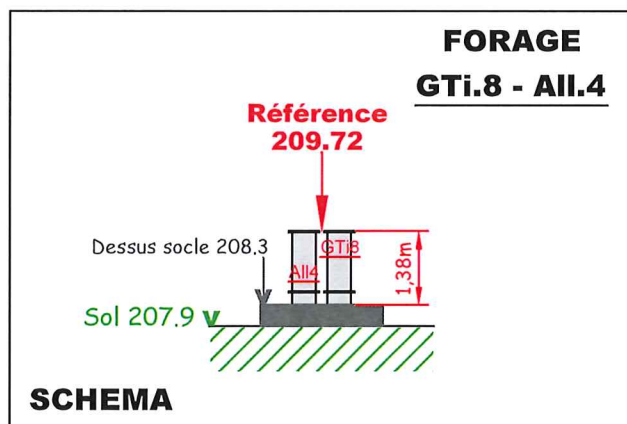
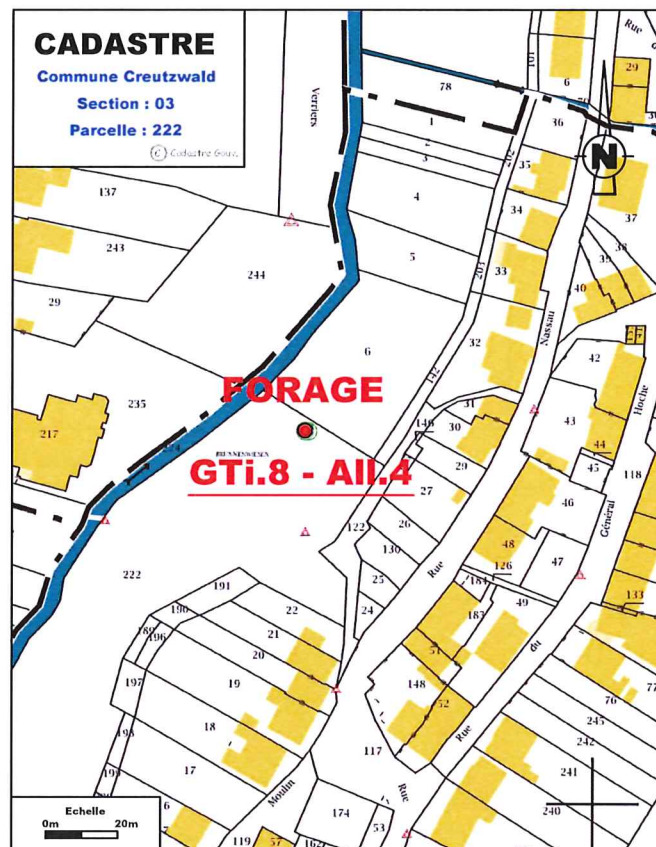
# DEPARTEMENT DE LA MOSELLE



## COMMUNE DE CREUTZWALD

Code postal 57150

### FORAGE - PIEZOMETRIQUE - GTi.8 - AII.4



Système de coordonnées RGF93 – projection Lambert 93 – Système altimétrique NGF-IGN 1969



**BRGM - DRP**  
Département Prévention et Sécurité Minière  
Unité Territoriale Après Mine - Est  
2, Avenue de Moselle B.P.30006 – 57801 FREYMING-MERLEBACH –CEDEX



Technicien  
Géomètre  
Topographe  
D. TRAPP  
le 31 Août 2017

Les renseignements figurant sur ce plan sont donnés à titre indicatif et ne dispensent pas d'appliquer les précautions d'usage.