


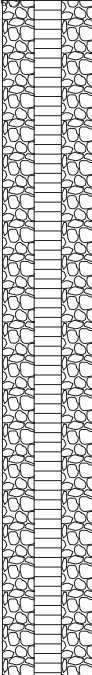

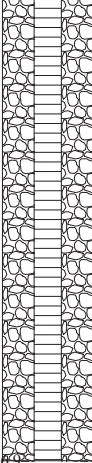






Date: 8/02/07

PIEZOMETRE Pz5

Folio 1/1

Profondeur (m) Echelle: 1/1000	Coupe des terrains	Coupe indicative des terrains	Etage géologique	Outil	Pézomètre	Dates de mesures							
0.10		Enrobé											
1.10		Remblais constitués de sables gris , graviers et galets											
		Sables gris et lentilles de limon brun et gris - couleurs noires de 1,1 à 4,5 m											
4.50		Sables gris, graviers et galets											
7.50													

Commentaire: Tubage 0 à 7.7 m