







Date: 8/02/07

PIEZOMETRE Pz4

Folio 1/1

Profondeur (m) Echelle: 1/1000	Coupe des terrains	Coupe indicative des terrains	Etage géologique	Outil	Piézomètre	Dates de mesures							
0.50		Terre végétale											
1.70		Remblais constitués de sables gris, graviers, galets, briques											
7.70		Sables, graviers et galets - traces noires de 3 à 4 m											

Taillant Ø 90 mm

Commentaire: Tubage 0 à 7.7 m