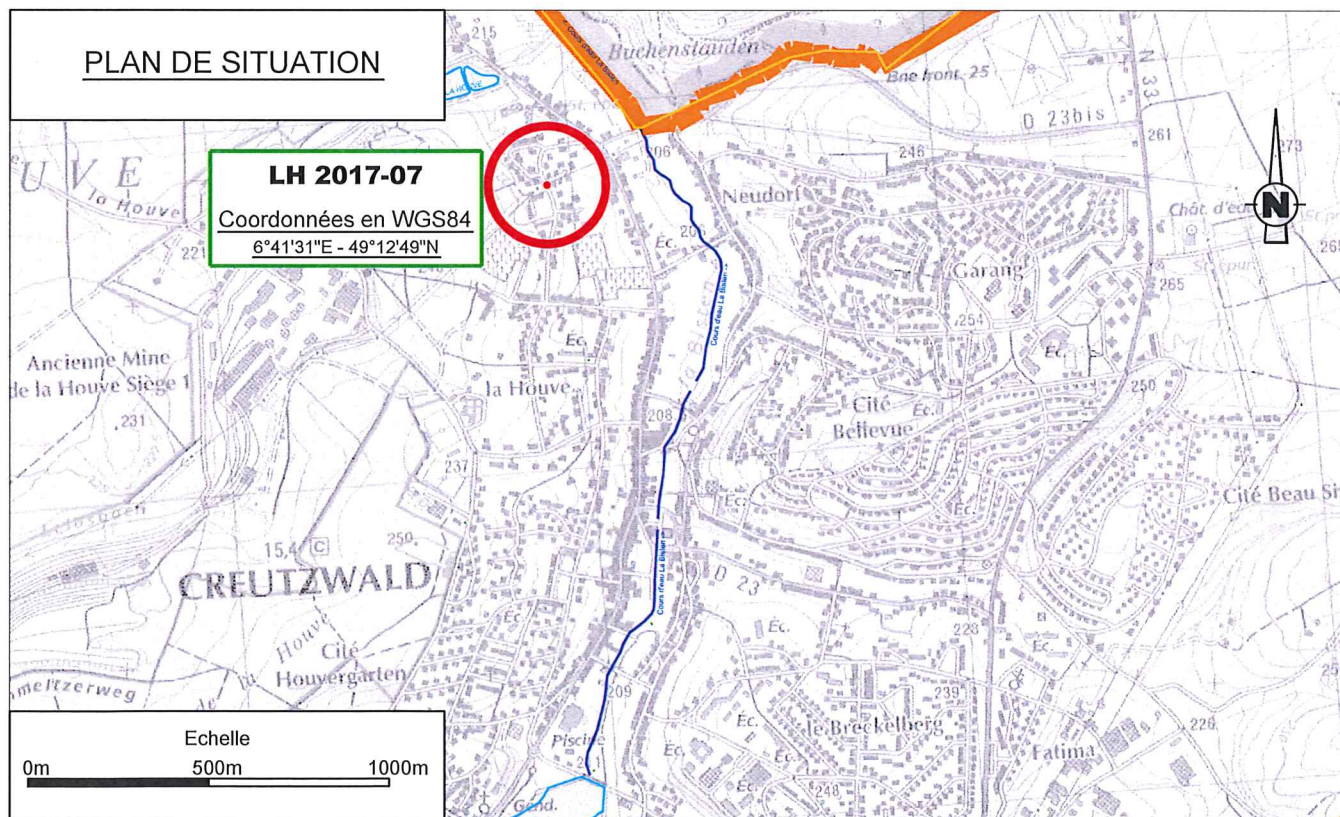


Code postal 57150

Relevé du 31/08/2017						
Numéro	X-L93 m)	Y-L93 (m)	Z Référence (m)	Z Socle (m)	Z Sol (m)	Observation
LH-2017-07	968959,56	6907848,25	218,76	218,80	218,7	GPS 1200

PLAN DE SITUATION




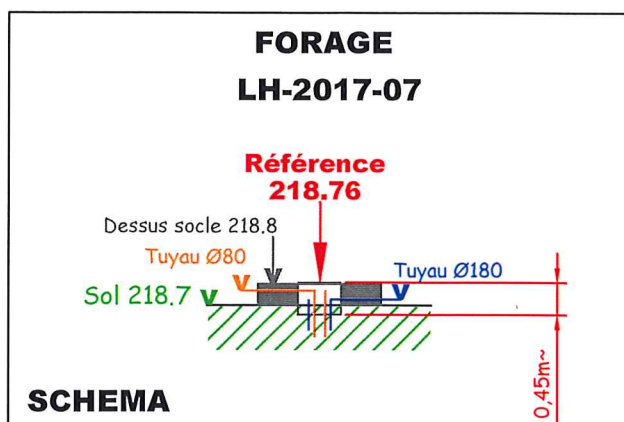
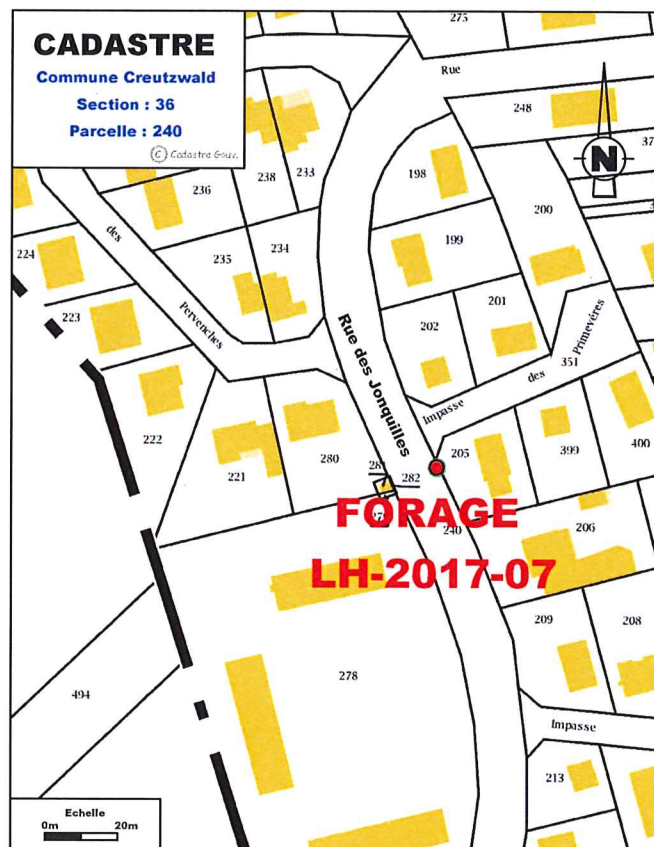
DEPARTEMENT DE LA MOSELLE



COMMUNE DE CREUTZWALD

Code postal 57150

FORAGE - PIEZOMETRIQUE - LH-2017-07



Système de coordonnées RGF93 – projection Lambert 93 – Système altimétrique NGF-IGN 1969



BRGM - DRP
Département Prévention et Sécurité Minière
Unité Territoriale Après Mine - Est
2, Avenue de Moselle B.P.30006 – 57801 FREYMING-MERLEBACH – CEDEX



Technicien
Géomètre
Topographe
D. TRAPP
le 31 Août 2017

Les renseignements figurant sur ce plan sont donnés à titre indicatif et ne dispensent pas d'appliquer les précautions d'usage.