

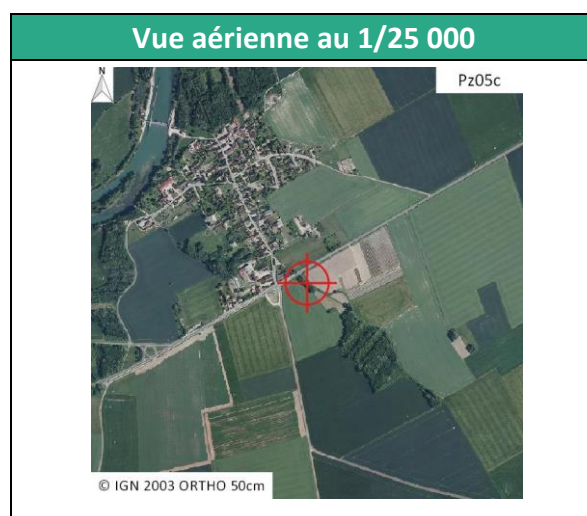
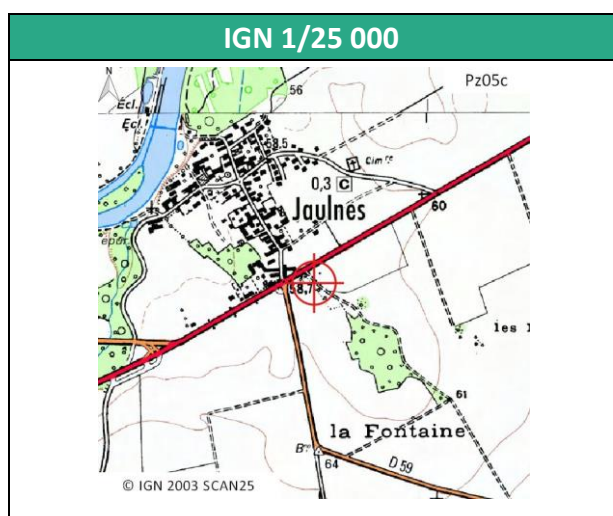
PIEZOMETRE	
Pz005c	

Localisation
Commune : JAULNES (77236)
Lieu-dit : LA FONTAINE

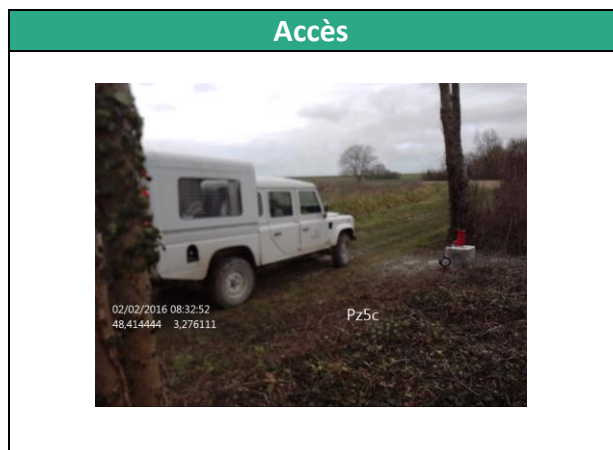
Cadastre
N° section : ZH
N° parcelle : 60

Propriétaire et exploitant
PROPRIETAIRE (COMMUNE DE JAULNES, 6 RUE DE COURBETON 77480 JAULNES, 0160671489, MAIRIE.JAULNES@WANADOO.FR)

Coordonnées RGF 93
X : 720 440,04 m
Y : 6 812 737,85 m
Repère : Tête de tubage acier
Z : 58,83 m



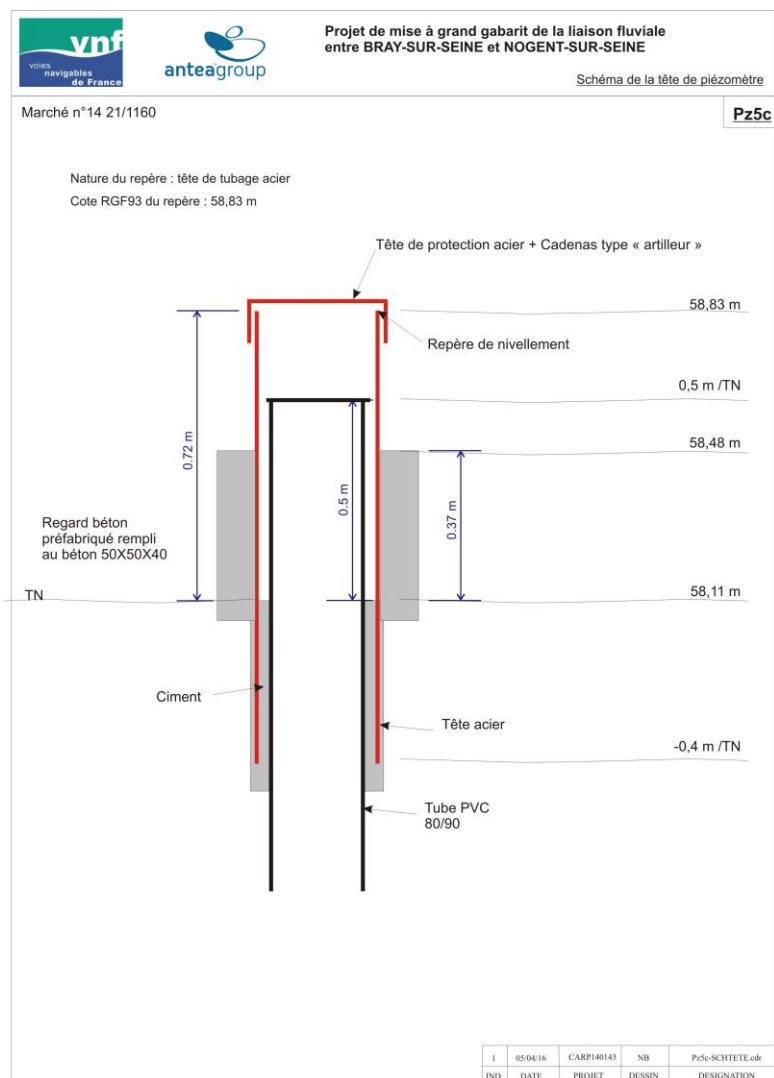
Description
Date de réalisation :
Profondeur (m/sol) : 15
Objectifs recherchés : PIEZOMETRIE CRAIE
Conditions d'accès : RAS



EQUIPEMENT MIS EN PLACE	
Catégorie :	orpheus mini 20m/2b
Type de matériel :	capteur de niveau d'eau
Date de livraison :	28/08/2015
Date de contrôle de livraison :	14/09/2015
N° de série :	373351
Longueur de câble (m) :	20
Gamme de mesure (m) :	20

PARAMETRAGE DE MISE EN PLACE	
Date de mise en place :	17/12/2015 03:50
Profondeur niveau eau manuel (m/repère) :	1,62
Cote niveau eau manuel (RGF 93) :	57,21
Profondeur niveau eau réglage sonde (m/repère) :	1,62
Cote niveau eau sonde (RGF 93) :	57,21

SCHEMA DE LA TETE D'OUVRAGE



COUPE DES TERRAINS ET COUPE TECHNIQUE

