










**EXTRAIT DES FONDS CADASTRAUX DE RODILHAN NUMERISÉS AU 1/2 500
SECTION ZA**

- | | | | | | |
|--|------------------------------------|---|--|---|-------------------|
|  | Puits du chemin des Canaux |  | Piezometre Pz2017 |  | Limite communale |
|  | Périmètre de protection rapprochée |  | Rejet des eaux d'exhaure
dans le fossé, rejoignant le
Buffalon à l'Ouest |  | Limite de section |
|  | Périmètre de protection éloignée | | |  | Parcelles |
| | | | |  | Batiments |

