

Fig. n° 12 - PLAN DE RECOLEMENT DU FORAGE F 1

Commune de Balaruc-le-Vieux

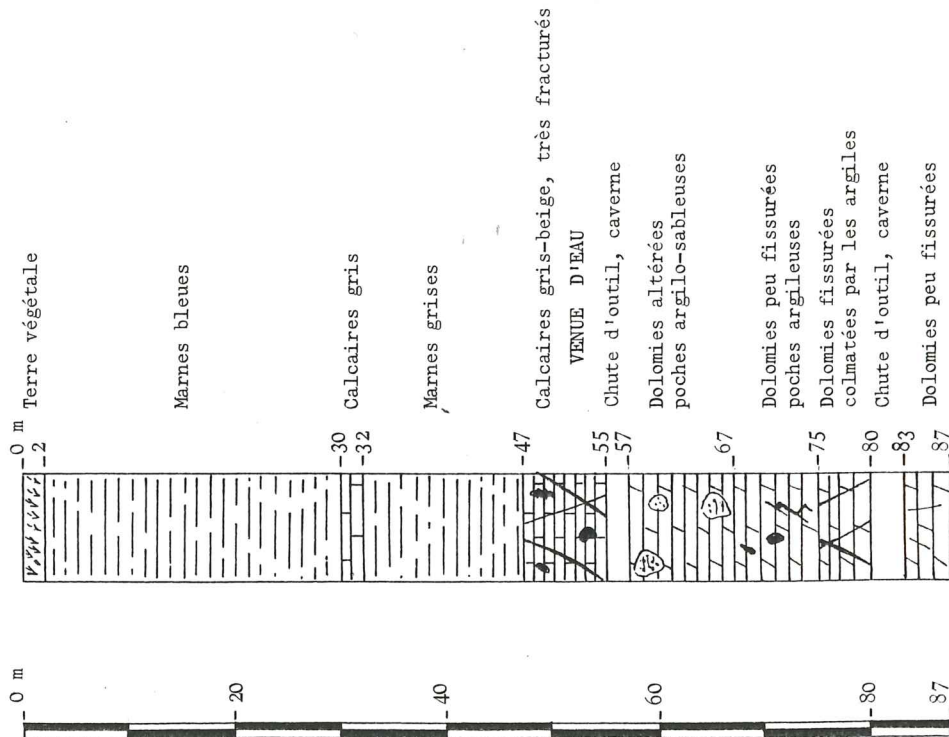
Date de réalisation : 5 au 14 novembre 1991

Entreprise RAJA

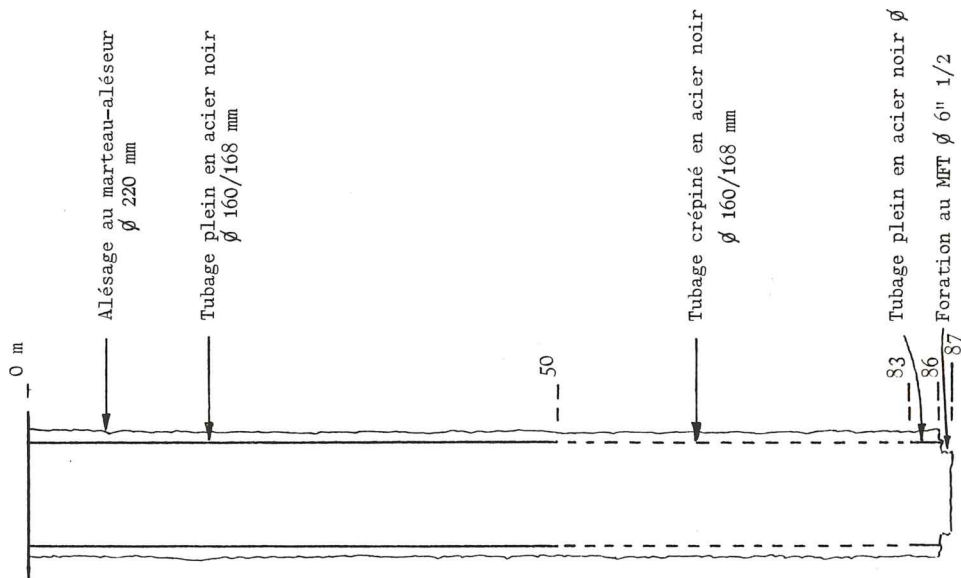
Foration MFT ϕ 6 " 1/2

Alésage ϕ 220 mm

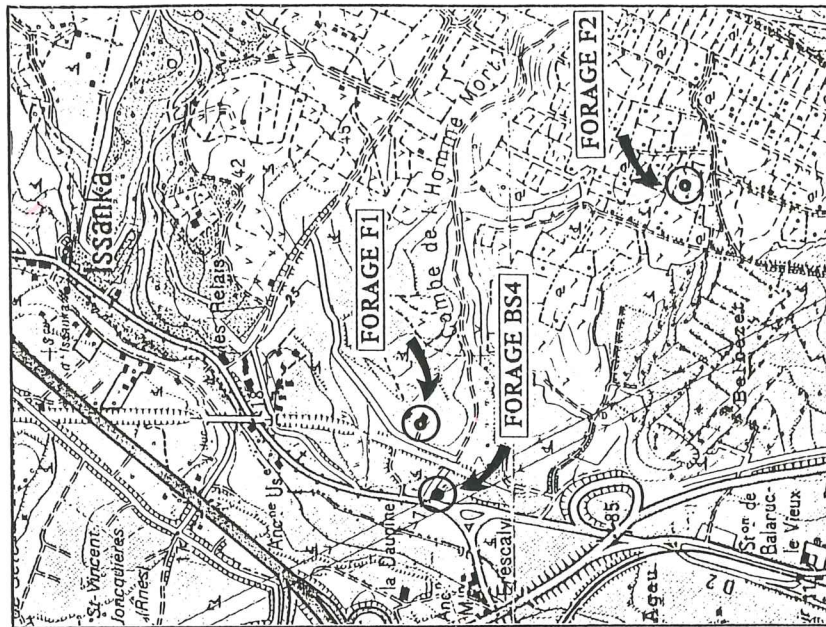
COUPE GEOLOGIQUE



COUPE TECHNIQUE



PLAN DE SITUATION



COMPAGNIE GENERALE DES EAUX
SECTEUR EST-NORD

CERGA DEPARTEMENT EAU
DECEMBRE 1991

CERGA
Décembre 1991