




COUPE GÉOLOGIQUE VALIDÉE DU FORAGE n° 0514.1X.0003/F<sup>1</sup>

Profondeur	Formation	Lithologie	Lithologie	Stratigraphie	Altitude
3.50	Fy-z		Argile sableuse avec quelques galets	Würm à Holocène	35.50
14.00	Craie marneuse à <i>Inoceramus labiatus</i>		Craie	Turonien	25.00
			Craie marneuse bleuâtre		

<sup>1</sup> Coupe arrêtée à 20 m de profondeur, le forage mesure au total 76 m de profondeur