







## EXTRAIT DES FONDS TOPOGRAPHIQUES IGN NUMERISÉS AU 1/25 000





## Sondages

-  zone 1
-  zone 2
-  Captages publics

## Périmètre de protection rapprochée

-  champ captant de Saint-Laze
-  captage de Boisseron
-  forage Moulin de Villevieille

## Périmètre de protection éloignée

-  champ captant de Saint-Laze
-  champ captant d'Aimargues
-  forages de Fontanieu
-  champ captant de Liverna

0 1 2 km