

S.A.R.L. BONIFACE

ENTREPRISE DE FORAGE

5, rue Pierre Boileau - 51420 WITRY-LES-REIMS
Tél. 03.26.97.11.61 - Fax 03.26.97.21.75 - Voit. 06.22.92.65.22
E-mail : boniface.pascal@wanadoo.fr - Site Internet : www.boniface-51.com

**TRAVAUX DE
RECONNAISSANCE
POUR
UN PROJET DE PAC
à
Moncetz Longevas (51)**

*** * ***

**1 forage de BSS003EILY
reconnaissance, 2
piézomètres et essais**

**Affaire suivie par :
Madame TRONCHET,
Maire de Moncetz Longevas**

**TRAVAUX REALISES
DU
18 au 26 Octobre 2018**

Topographic map of the Moncetz-Longevas area. A red line indicates a reconnaissance borehole (Forage de reconnaissance) starting from the village of Moncetz-Longevas and extending towards the northeast. The map shows the Blaise river, various roads (D60, N44), and surrounding villages like la Fosse Hallée, les Auges, la Commune, la Motte, and Chepy. A scale bar indicates 1:8528.

RAPPORT DE CHANTIER

Entreprise :	Sarl BONIFACE 51420 WITRY LES REIMS	TEL : 03.26.97.11.61
Client :	Mairie de Moncetz Longevas, 21 Grand Rue - 51470 Moncetz Longevas	
Date :	19/10/2018	Inst. n° 3631
Affaire suivie par :	Mme TRONCHET, Mairesse	
Type de chantier :	Forage de reconnaissance pour les besoins de la PAC	
Lieu du chantier :	Moncetz Longevas, Mairie	

TERRAIN

[illegible]**FORAGE**

Profondeur finale :	31,40
----------------------------	--------------

De	à	Ø en mm	Mode de foration	Fluide de foration
			Rotary / Tarière / Battage	Air / Eau / Boue
0,00	7,00	509	Tarière	à sec
7,00	31,40	380	Rotary	Eau

TUBAGE

De	à	Ø en mm	Epaisseur	Matière tube	Crépiné/ouv	Plein
-0,50	7,00	406	406/396	Acier E24.2		x
0,00	9,00	315	315/285	PVC		x
9,00	31,40	315	315/285	PVC	x 2 mm	

RAPPORT DE CHANTIER

Entreprise : Sarl BONIFACE 51420 WITRY LES REIMS		TEL : 03.26.97.11.61	
Client :	Mairie de Moncetz Longevas, 21 Grand Rue - 51470 Moncetz Longevas		
Date :	19/10/2018	Inst. n°	3631
Affaire suivie par :	Mme TRONCHET, Mairesse		
Type de chantier :	Forage de reconnaissance pour les besoins de la PAC		
Lieu du chantier :	Moncetz Longevas, Mairie		

MASSIF DE GRAVIERS

De	à	Granulo	Méthode		Entre Ø	et Ø
			Gravité	Tube		
6,20	31,40	4/8	x		380	315

CIMENTATION

De	à	Type de	Méthode		Entre Ø	et Ø
		ciment	Gravité	Tube		
0,00	7,00	CPJ45	x		509	406
0,00	5,20	CPJ45	x		396	315
5,20	6,20	Sobranite	x		396	315

POMPAGE	NS (m) :	9,73	Côte / Sol (m):	0	Pompe :	SP 60/5
----------------	----------	------	-----------------	---	---------	---------

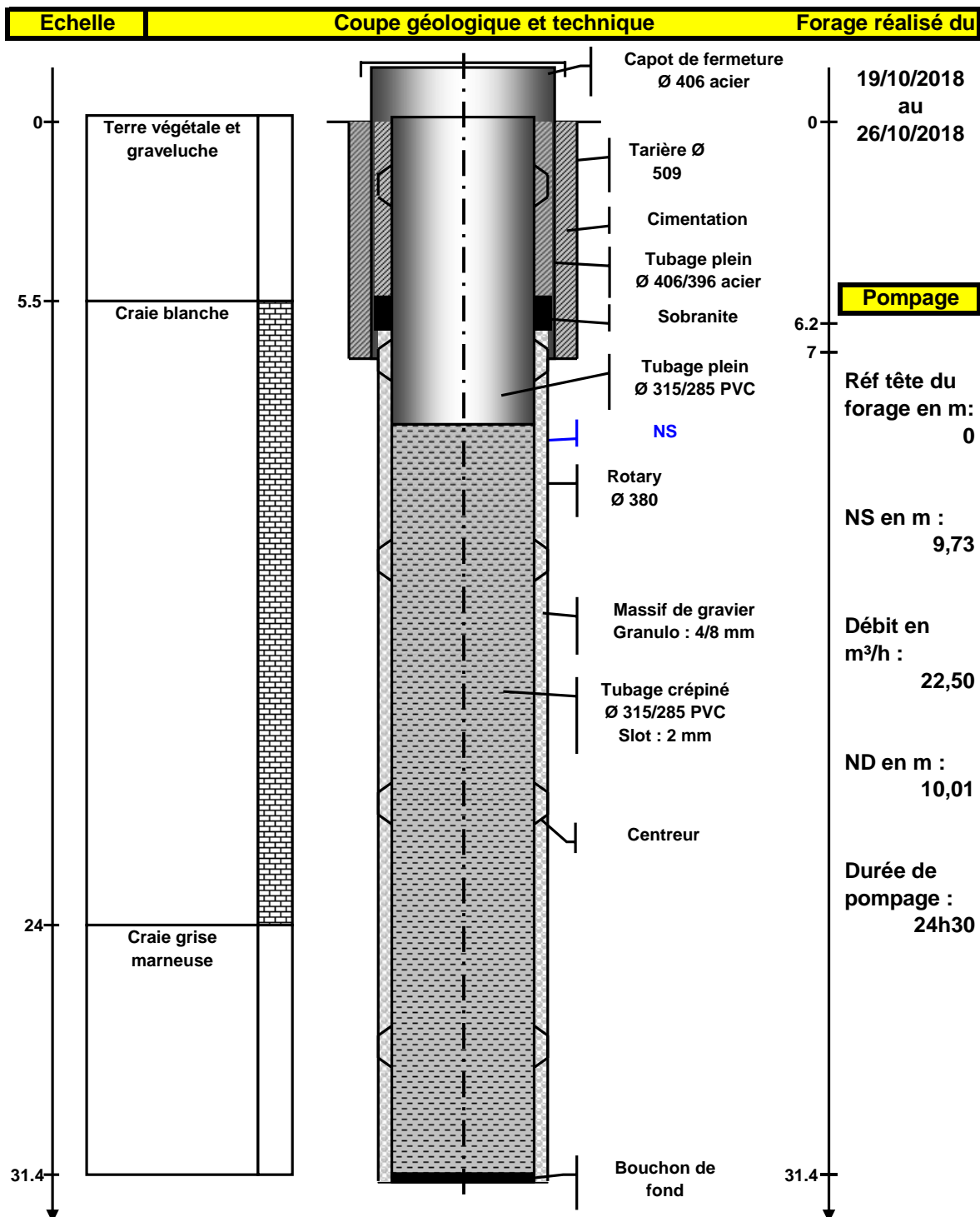
[illegible]

ND (m)	Q (m3/h)	Temps
10,01	22,50	24h30
Débit spécifiques		
Q' =	80,36	m ³ / h / m
<u>Observations :</u>		

Remarques : Les côtes dont les unités ne sont pas spécifiées sont en mètre.
Les côtes négatives signalent des valeurs positives par rapport au sol.
Les diamètres dont les unités ne sont pas spécifiées sont en mm.

RAPPORT DE CHANTIER

Entreprise :	Sarl BONIFACE 51420 WITRY LES REIMS	TEL : 03.26.97.11.61
Client :	Mairie de Moncetz Longevas, 21 Grand Rue - 51470 Moncetz Longevas	
Date :	19/10/2018	Inst. n° 3631
Affaire suivie par :	Mme TRONCHET, Mairesse	
Type de chantier :	Forage de reconnaissance pour les besoins de la PAC	
Lieu du chantier :	Moncetz Longevas, Mairie	



Cadre réservé
à l'administration

1 22681 2018

Déclaration de sondage, ouvrage souterrain ou travail de fouille (de plus de 10 mètres de profondeur)

Article L.411.1 du code minier (art.131 de l'ancien code minier)

Maître d'ouvrage (Personne pour laquelle le travail est exécuté)	Nom, Prénom : TRONCHET Marie-Jeanne (Le Maire)	Téléphone : / 03 26 67 52 11 /
	Raison Sociale : Mairie Adresse : 19 Grand Rue 51470 Moncetz Longevas	
Maître d'œuvre (Personne ou société qui fait réaliser les travaux)	Nom, Prénom : Raison Sociale : Adresse :	Téléphone : / 26 SEP. /2018
Entrepreneur (Personne ou société qui réalise les travaux)	Nom, Prénom : BONIFACE Pascal Raison Sociale : BONIFACE SARL Adresse : 5 rue Pierre Boileau 51420 WITRY LES REIMS	Téléphone : / 03 26 97 11 61 /
Nature des travaux	Nature : <input type="checkbox"/> Puits <input checked="" type="checkbox"/> Forage <input type="checkbox"/> Fouille <input type="checkbox"/> Autres (à préciser) Nombre : 2 Profondeur prévue en ml : 15 Durée probable des travaux en jours : 2	
	Objet : <input type="checkbox"/> Reconnaissance de sol <input type="checkbox"/> Recherche d'eau ou/et <input type="checkbox"/> Prélèvement d'eau ⁽¹⁾ <input checked="" type="checkbox"/> Autres (à préciser) Piézomètre de contrôle de nappe	
Localisation des travaux (Adresse)	Département 51 / Commune : MONCETZ-LONGEVAS Rue, lieu-dit : 19 Grand Rue	
Date de la déclaration ⁽²⁾ : 26/09/2018 Début des travaux prévu le (date) : 15/11/2018		Signature du déclarant :

Accusé de réception de la déclaration à envoyer à : ☐ Maître d'ouvrage ou ☐ Maître d'œuvre ou ☒ Entrepreneur

Nota : Si votre projet vise la géothermie, il convient de se référer au décret n°2015-15 du 8 janvier 2015.
Pour de plus amples renseignements, le site <http://www.geothermie-perspectives.fr/> peut être consulté.
Dans l'éventualité de questions restées sans réponse pour la région Grand Est, une demande de renseignements peut être transmise par courriel à l'adresse suivante : contact.prm.dreal-grand-est@developpement-durable.gouv.fr

- ⁽¹⁾ Si prélèvement d'eau : - débit : 2 m³/h ; m³/j ; 4 m³/an
- nappe concernée par le prélèvement : Craie
- usage : Surveillance de nappe
- date de déclaration ou de demande d'autorisation à la préfecture* :
(*déposée au titre du Code de l'environnement – Loi sur l'eau)

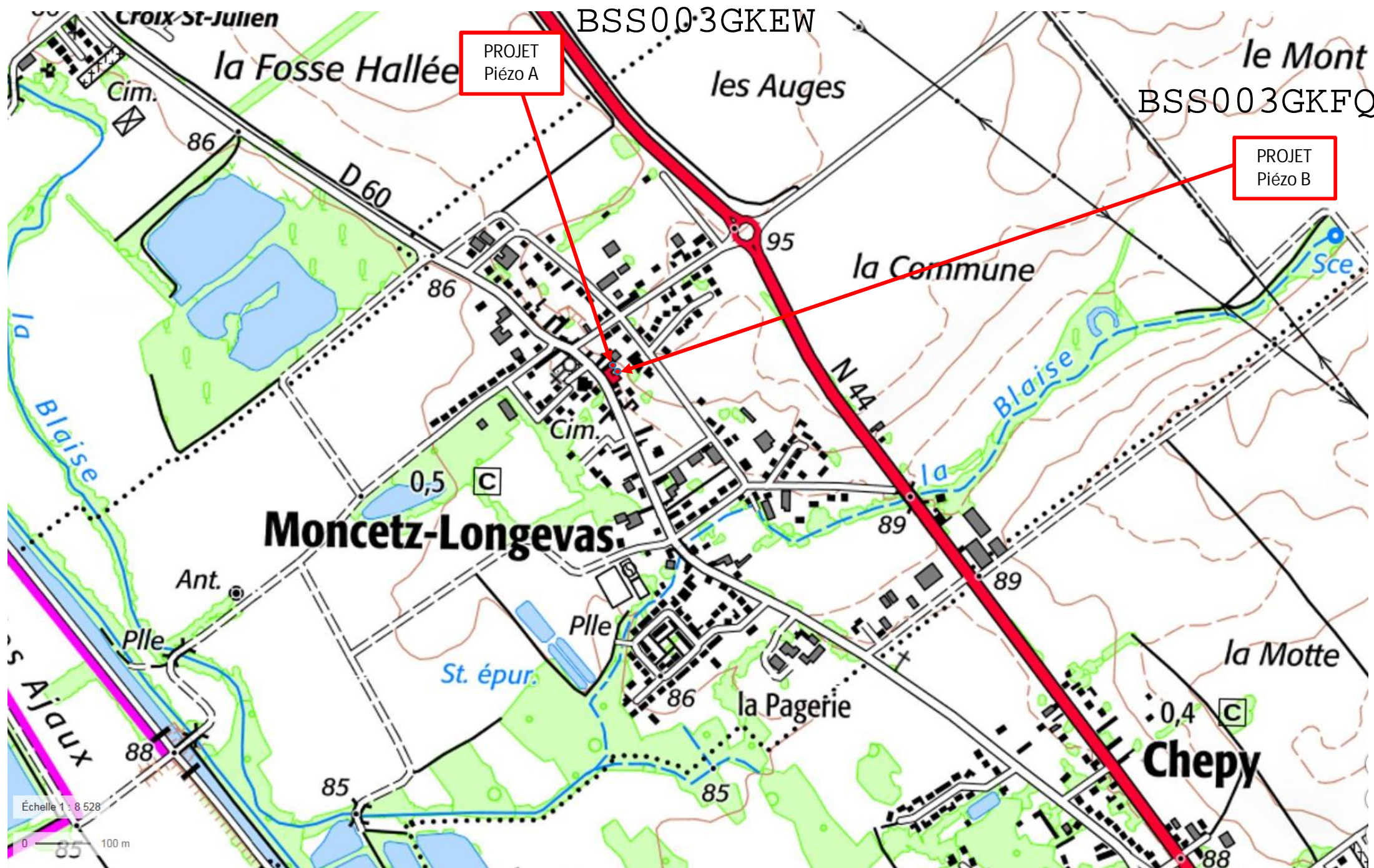
- ⁽²⁾ La déclaration doit parvenir à la DREAL Grand Est :
- 15 jours avant le début des travaux pour les ouvrages ne devant pas dépasser 50 m de profondeur.
- 60 jours avant le début des travaux pour les ouvrages devant dépasser 50 m de profondeur.

N.B : Une déclaration détaillée pourra vous être demandée sur ces travaux

Joindre ce formulaire et un plan d'ensemble de la commune, à une échelle adaptée, avec indication du (des) lieu(x) de forage, soit :

- par courrier à : DREAL Grand Est
Service Prévention des Risques Anthropiques
Pôle Risques Miniers
2, rue Augustin Fresnel
CS 95038
57071 METZ Cedex 03

- par courriel à : declaration.minier.dreal-grand-est@developpement-durable.gouv.fr



BSS003GKEW

le Mont
BSS003GKFQ

PROJET
Piézo A

PROJET
Piézo B

Moncetz-Longevas.

Chepy

Échelle 1 : 8 528
0 100 m

RAPPORT DE CHANTIER

Entreprise :	Sarl BONIFACE 51420 WITRY LES REIMS	TEL : 03.26.97.11.61
Client :	Mairie de Moncetz Longevas, 21 Grand Rue - 51470 Moncetz Longevas	
Date :	18/10/2018	DREAL 2268 A
Affaire suivie par :	Mme TRONCHET, Mairesse	
Type de chantier :	Piézomètres de contrôle de nappe : PZ A	
Lieu du chantier :	Moncetz Longevas, Mairie	

TERRAIN

[illegible]

FORAGE

Profondeur finale :	18,50
----------------------------	--------------

De	à	Ø en mm	Mode de foration	Fluide de foration
			Rotary / Tarière / Battage	Air / Eau / Boue
0,00	18,50	180	Tarière	à sec

TUBAGE

De	à	Ø en mm	Epaisseur	Matière tube	Crépiné/ouv	Plein
-0,40	7,00	125	125/112	PVC		x
7,00	18,50	125	125/112	PVC	x 2 mm	

RAPPORT DE CHANTIER

Entreprise :		Sarl BONIFACE 51420 WITRY LES REIMS		TEL : 03.26.97.11.61	
Client :	Mairie de Moncetz Longevas, 21 Grand Rue - 51470 Moncetz Longevas				
Date :	18/10/2018		DREAL	2268 A	
Affaire suivie par :	Mme TRONCHET, Mairesse				
Type de chantier :	Piézomètres de contrôle de nappe : PZ A				
Lieu du chantier :	Moncetz Longevas, Mairie				

MASSIF DE GRAVIERS

De	à	Granulo	Méthode		Entre Ø	et Ø
			Gravité	Tube		
7,00	18,50	4/8	x		180	125

CIMENTATION

De	à	Type de	Méthode		Entre Ø	et Ø
		ciment	Gravité	Tube		
0,00	6,00	CPJ45	x		180	125
6,00	7,00	Sobranite	x		180	125

POMPAGE	NS (m) :	7,27	Côte / Sol (m):	-0,5	Pompe :	SP 8/10
----------------	----------	------	-----------------	------	---------	---------

[illegible]

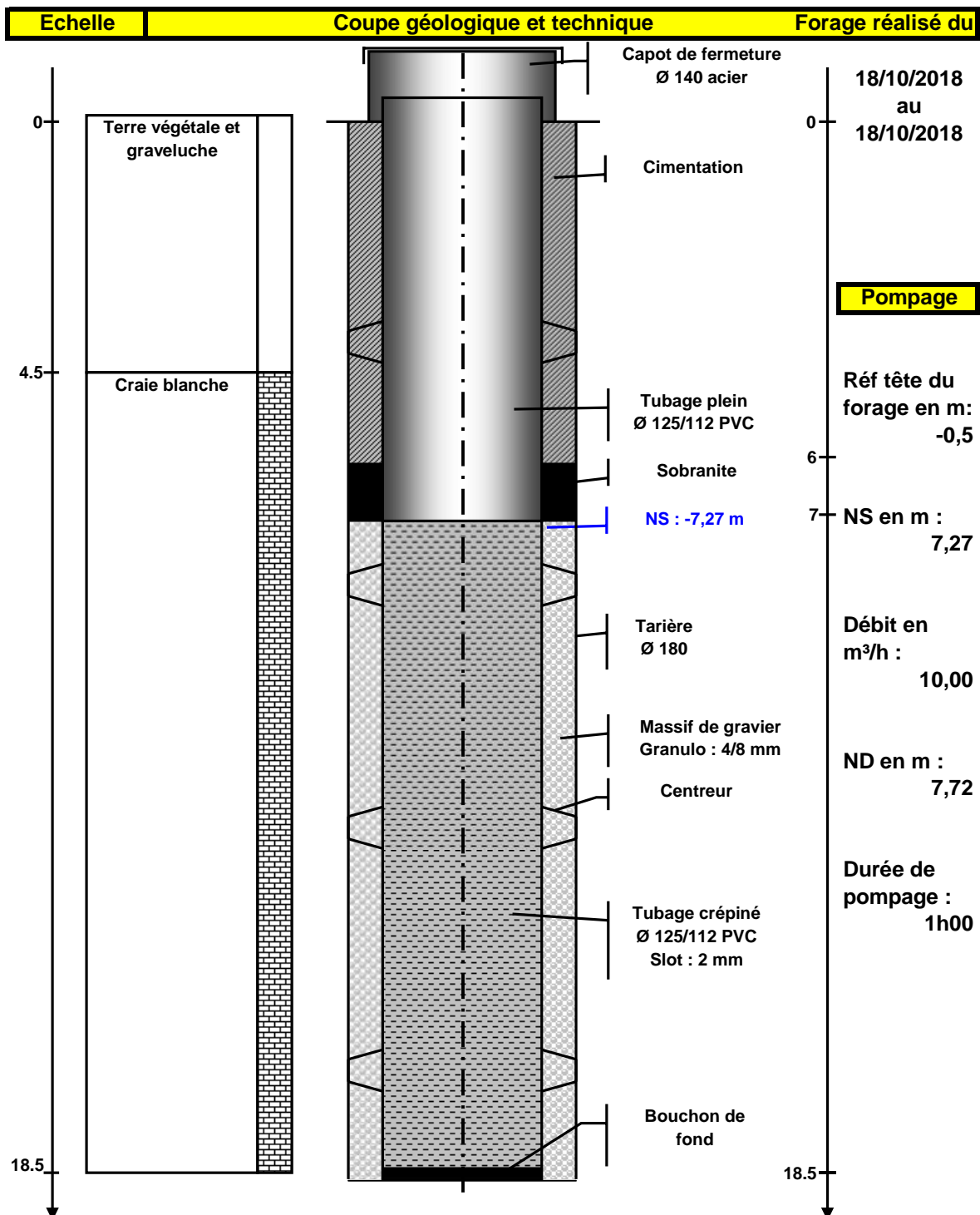
ND (m)	Q (m3/h)	Temps
7,72	10,00	1h00
Débit spécifiques		
Q' =	22,22	m ³ / h / m

Observations :

Remarques : Les côtes dont les unités ne sont pas spécifiées sont en mètre.
Les côtes négatives signalent des valeurs positives par rapport au sol.
Les diamètres dont les unités ne sont pas spécifiées sont en mm.

RAPPORT DE CHANTIER

Entreprise :	Sarl BONIFACE 51420 WITRY LES REIMS	TEL : 03.26.97.11.61
Client :	Mairie de Moncetz Longevas, 21 Grand Rue - 51470 Moncetz Longevas	
Date :	18/10/2018	DREAL 2268 A
Affaire suivie par :	Mme TRONCHET, Mairesse	
Type de chantier :	Piézomètres de contrôle de nappe : PZ A	
Lieu du chantier :	Moncetz Longevas, Mairie	



RAPPORT DE CHANTIER

Entreprise :	Sarl BONIFACE 51420 WITRY LES REIMS	TEL : 03.26.97.11.61
Client :	Mairie de Moncetz Longevas, 21 Grand Rue - 51470 Moncetz Longevas	
Date :	18/10/2018	DREAL 2268 B
Affaire suivie par :	Mme TRONCHET, Mairesse	
Type de chantier :	Piézomètres de contrôle de nappe : PZ B	
Lieu du chantier :	Moncetz Longevas, Mairie	

TERRAIN

[illegible]**FORAGE**

Profondeur finale :	16,50
----------------------------	--------------

De	à	Ø en mm	Mode de foration	Fluide de foration
			Rotary / Tarière / Battage	Air / Eau / Boue
0,00	16,60	180	Tarière	à sec

TUBAGE

De	à	Ø en mm	Epaisseur	Matière tube	Crépiné/ouv	Plein
-0,30	7,00	125	125/112	PVC		x
7,00	16,50	125	125/112	PVC	x 2 mm	

RAPPORT DE CHANTIER

Entreprise : Sarl BONIFACE 51420 WITRY LES REIMS		TEL : 03.26.97.11.61	
Client :	Mairie de Moncetz Longevas, 21 Grand Rue - 51470 Moncetz Longevas		
Date :	18/10/2018	DREAL	2268 A
Affaire suivie par :	Mme TRONCHET, Mairesse		
Type de chantier :	Piézomètres de contrôle de nappe : PZ B		
Lieu du chantier :	Moncetz Longevas, Mairie		

MASSIF DE GRAVIERS

De	à	Granulo	Méthode		Entre Ø	et Ø
			Gravité	Tube		
7,00	16,50	4/8	x		180	125

CIMENTATION

De	à	Type de	Méthode		Entre Ø	et Ø
		ciment	Gravité	Tube		
0,00	6,00	CPJ45	x		180	125
6,00	7,00	Sobranite	x		180	125

POMPAGE	NS (m) :	7,22	Côte / Sol (m):	-0,4	Pompe :	SP 8/10
----------------	-----------------	-------------	------------------------	-------------	----------------	----------------

[illegible]

ND (m)	Q (m3/h)	Temps
7,70	10,00	1h00
Débit spécifiques		
Q' =	20,83	m ³ / h / m

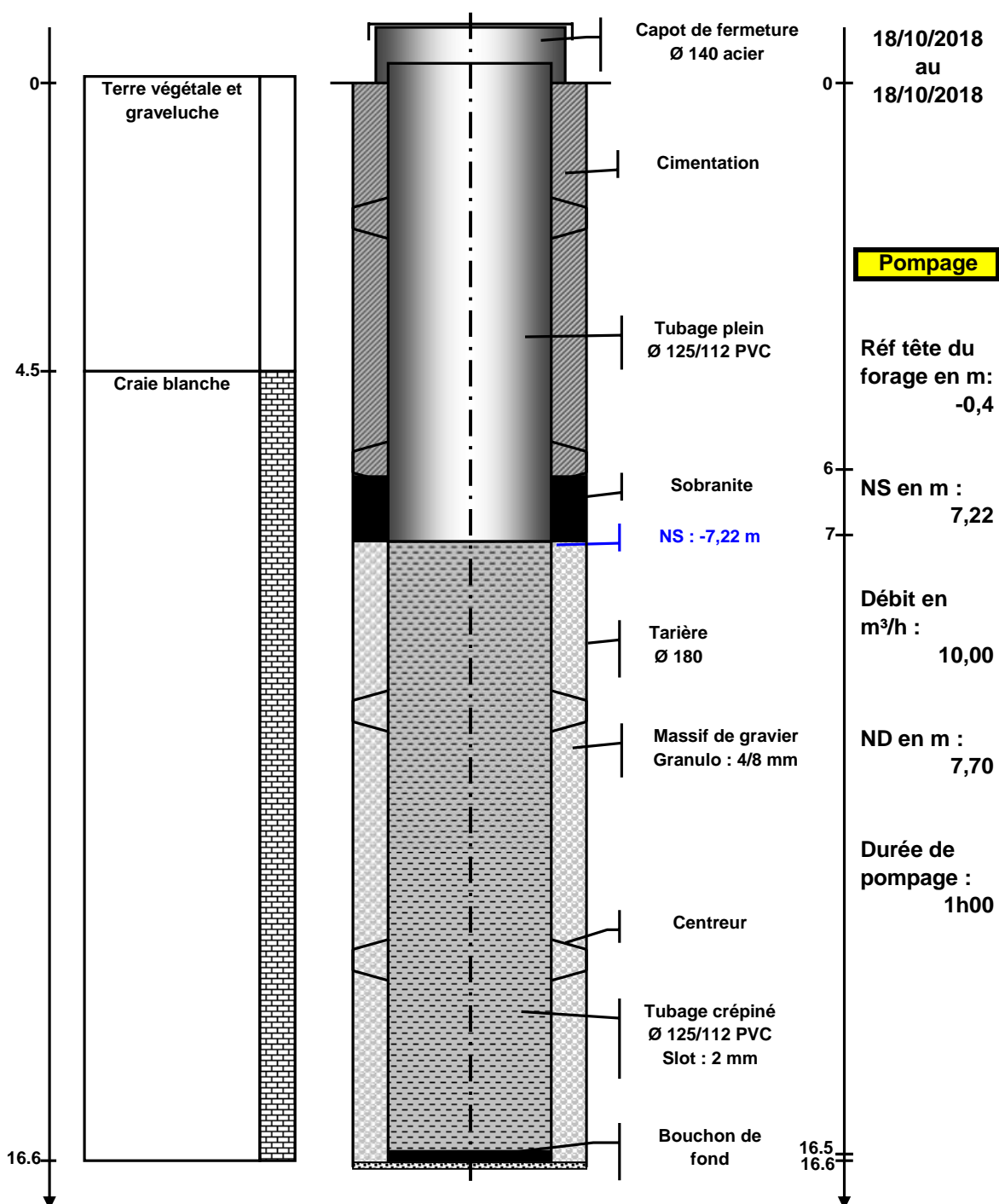
Observations :

Remarques : Les côtes dont les unités ne sont pas spécifiées sont en mètre.
Les côtes négatives signalent des valeurs positives par rapport au sol.
Les diamètres dont les unités ne sont pas spécifiées sont en mm.

RAPPORT DE CHANTIER

Entreprise :	Sarl BONIFACE 51420 WITRY LES REIMS	TEL : 03.26.97.11.61
Client :	Mairie de Moncetz Longevas, 21 Grand Rue - 51470 Moncetz Longevas	
Date :	18/10/2018	DREAL 2268 B
Affaire suivie par :	Mme TRONCHET, Mairesse	
Type de chantier :	Piézomètres de contrôle de nappe : PZ B	
Lieu du chantier :	Moncetz Longevas, Mairie	

Echelle	Coupe géologique et technique	Forage réalisé du
---------	-------------------------------	-------------------



RAPPORT DE CHANTIER

Entreprise : Sarl BONIFACE 51420 WITRY LES REIMS		TEL : 03.26.97.11.61
Client :	Mairie de Moncetz Longevas, 21 Grand Rue - 51470 Moncetz Longevas	
Date :	19/10/2018	Inst. n° 3631
Affaire suivie par :	Mme TRONCHET, Mairesse	
Type de chantier :	Forage de reconnaissance pour les besoins de la PAC	
Lieu du chantier :	Moncetz Longevas, Mairie	

POMPAGE PAR PALIERS AVANT ACIDE

Date :	23/10/2018	Niveau départ :	Forage	PZA	PZB
Heure déb :	10h08	Hauteur du repère :	- 9,73 m	- 7,44 m	- 7,28 m
Heure fin :	12h08	Refoulement :	0,00 m	+ 0,50 m	+ 0,50 m
				Réseau EP	

Palier 1

Temps	ND Forage	Débit	PZA	PZB
3mn	9,960	10,00	7,480	7,300
4mn	9,960			
6mn	9,960			
8mn	9,960			
10mn	9,960			
15mn	9,960			
20mn	9,955			
30mn	9,950	10,00	7,480	7,300

Palier 2

Temps	ND Forage	Débit	PZA	PZB
3mn	10,250	20,00	7,480	7,300
4mn	10,250			
6mn	10,250			
8mn	10,250			
10mn	10,250			
15mn	10,250			
20mn	10,250			
30mn	10,250	22,00	7,480	7,300

Palier 3

Temps	ND Forage	Débit	PZA	PZB
3mn	11,330	45,00		
4mn	11,340		7,480	7,300
6mn	11,340			
8mn	11,350			
10mn	11,350			
15mn	11,350			
20mn	11,350			
30mn	11,350	45,00	7,480	7,300

Palier 4

Temps	ND Forage	Débit	PZA	PZB
3mn	13,680	72,00	7,480	7,300
4mn	13,730			
6mn	13,770			
8mn	13,810			
10mn	13,830			
15mn	13,880			
20mn	13,960			
30mn	13,950	72,00	7,550	7,380

RAPPORT DE CHANTIER

Entreprise : Sarl BONIFACE 51420 WITRY LES REIMS		TEL : 03.26.97.11.61
Client :	Mairie de Moncetz Longevas, 21 Grand Rue - 51470 Moncetz Longevas	
Date :	19/10/2018	Inst. n° 3631
Affaire suivie par :	Mme TRONCHET, Mairesse	
Type de chantier :	Forage de reconnaissance pour les besoins de la PAC	
Lieu du chantier :	Moncetz Longevas, Mairie	

POMPAGE PAR PALIERS APRES 500 kg D'ACIDE

Date :	23/10/2018	Niveau départ :	Forage	PZA	PZB
Heure déb :	14h15	Hauteur du repère :	- 9,73 m	- 7,38 m	- 7,23 m
Heure fin :	16h15	Refoulement :	0,00 m	+ 0,50 m	+ 0,50 m
				Réseau EP	

Palier 1				
Temps	ND Forage	Débit	PZA	PZB
3mn	9,880	10,00	7,400	7,230
4mn	9,880			
6mn	9,880			
8mn	9,880			
10mn	9,880			
15mn	9,880			
20mn	9,880			
30mn	9,880	10,00	7,410	7,240

Palier 2				
Temps	ND Forage	Débit	PZA	PZB
3mn	10,070	20,00	7,410	7,240
4mn	10,070			
6mn	10,070			
8mn	10,070			
10mn	10,070			
15mn	10,070			
20mn	10,070			
30mn	10,070	20,00	4,430	7,280

Palier 3				
Temps	ND Forage	Débit	PZA	PZB
3mn	10,610	45,00	7,440	7,290
4mn	10,610			
6mn				
8mn				
10mn				
15mn	10,620			
20mn				
30mn	10,630	45,00	7,490	7,350

Palier 4				
Temps	ND Forage	Débit	PZA	PZB
3mn	11,950	72,00	7,510	7,370
4mn				
6mn				
8mn				
10mn				
15mn	11,990			
20mn				
30mn	12,020	72,00	7,610	7,460

RAPPORT DE CHANTIER

Entreprise : Sarl BONIFACE 51420 WITRY LES REIMS		TEL : 03.26.97.11.61	
Client :	Mairie de Moncetz Longevas, 21 Grand Rue - 51470 Moncetz Longevas		
Date :	19/10/2018	Inst. n°	3631
Affaire suivie par :	Mme TRONCHET, Mairesse		
Type de chantier :	Forage de reconnaissance pour les besoins de la PAC		
Lieu du chantier :	Moncetz Longevas, Mairie		

POMPAGE PAR PALIERS APRES 1 tonne D'ACIDE

Date :	24/10/2018	Niveau départ :	Forage	PZA	PZB
Heure déb :	10h06	Hauteur du repère :	- 9,76 m	- 7,40 m	- 7,23 m
Heure fin :		Refoulement :	0,00 m	+ 0,50 m	+ 0,50 m
				Réseau EP	

Palier 1				
Temps	ND Forage	Débit	PZA	PZB
3mn	9,832	10,00	7,413	7,245
4mn	9,833		7,413	7,245
6mn	9,836		7,414	7,247
8mn	9,836		7,415	7,247
10mn	9,836		7,415	7,248
15mn	9,839		7,417	7,250
20mn	9,834		7,418	7,251
30mn	9,839	10,00	7,423	7,255

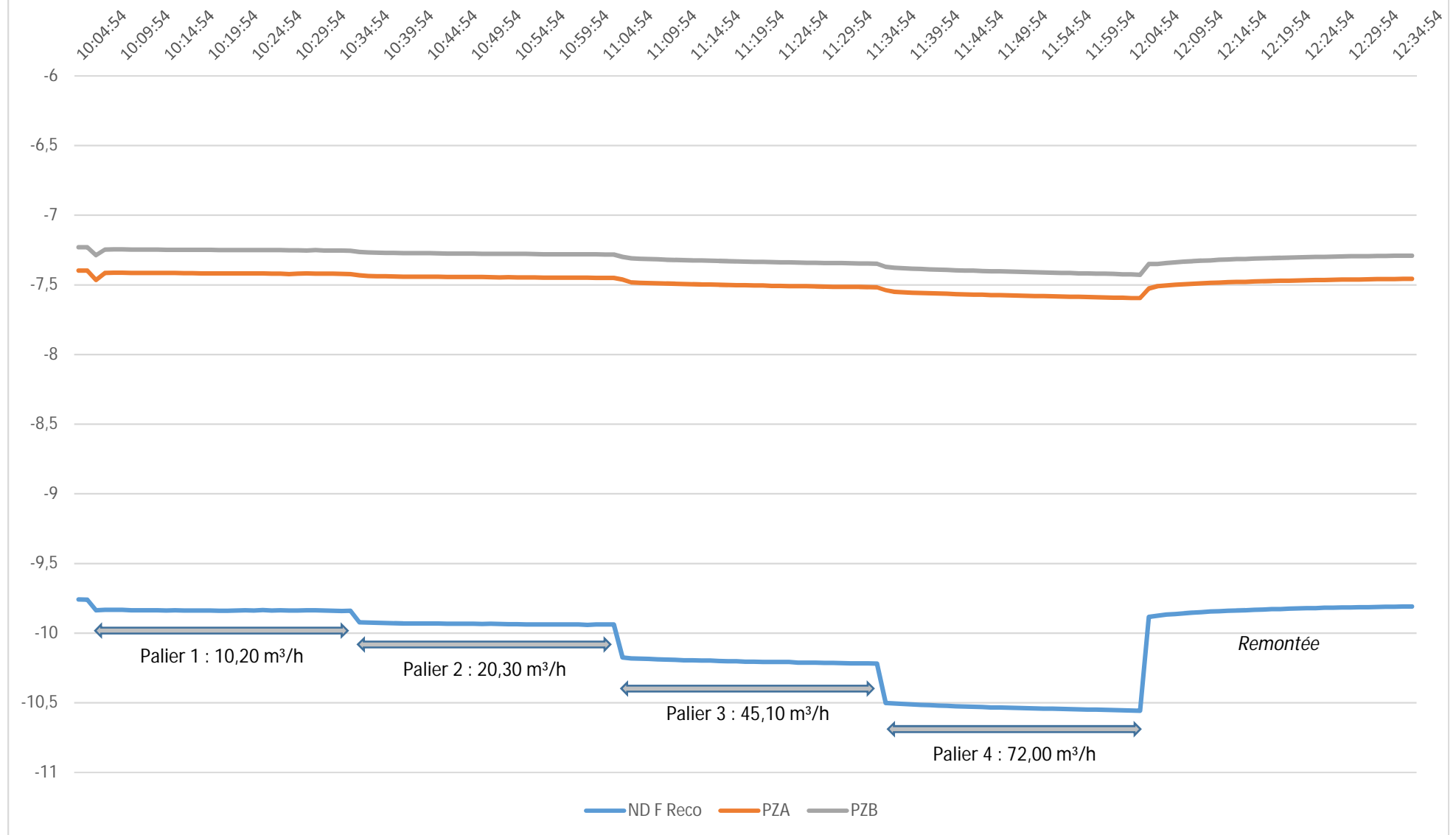
Palier 2				
Temps	ND Forage	Débit	PZA	PZB
3mn	9,925	20,00	7,438	7,269
4mn	9,927		7,438	7,270
6mn	9,930		7,441	7,273
8mn	9,931		7,441	7,273
10mn	9,931		7,442	7,274
15mn	9,934		7,444	7,277
20mn	9,937		7,446	7,278
30mn	9,938	20,00	7,450	7,282

Palier 3				
Temps	ND Forage	Débit	PZA	PZB
3mn	10,183	45,00	7,485	7,313
4mn	10,185		7,487	7,315
6mn	10,189		7,491	7,320
8mn	10,194		7,494	7,323
10mn	10,197		7,497	7,325
15mn	10,204		7,503	7,333
20mn	10,207		7,509	7,339
30mn	10,218	45,00	7,517	7,348

Palier 4				
Temps	ND Forage	Débit	PZA	PZB
3mn	10,508	72,00	7,554	7,381
4mn	10,511		7,556	7,384
6mn	10,517		7,560	7,389
8mn	10,521		7,564	7,393
10mn	10,526		7,568	7,397
15mn	10,535		7,576	7,405
20mn	10,542		7,582	7,412
30mn	10,557	72,00	7,595	7,428

BSS003EILY , BSS003GKEW , BSS003GKFAQ

Pompage par paliers après acidifications sur le forage de reconnaissance de la Mairie
de Moncetz-Longevas le 24/10/2018



RAPPORT DE CHANTIER

Entreprise : Sarl BONIFACE 51420 WITRY LES REIMS		TEL : 03.26.97.11.61	
Client :	Mairie de Moncetz Longevas, 21 Grand Rue - 51470 Moncetz Longevas		
Date :	19/10/2018	Inst. n°	3631
Affaire suivie par :	Mme TRONCHET, Mairesse		
Type de chantier :	Forage de reconnaissance pour les besoins de la PAC		
Lieu du chantier :	Moncetz Longevas, Mairie		

POMPAGE DE LONGUE DUREE

Date :		24/10/2018				Forage		PZA		PZB							
Heure déb :		13h30				Niveau départ :		- 9,78 m		- 7,43 m		- 7,26 m					
Heure fin :		13h56		le 25/10/2018				Hauteur du repère :		0,00 m		+ 0,50 m					
								Refoulement :		Réseau EP							
Descente					Remontée												
Temps		ND Forage		Débit		PZA		PZB		Temps		Forage		PZA		PZB	
1mn		10,111		Réglages débit		7,429		7,262		1mn		9,835		7,515		7,346	
1mn30										1mn30							
2mn		9,953		"		7,458		7,288		2mn		9,836		7,487		7,320	
2mn30										2mn30							
3mn		9,957				7,458		7,289		3mn		9,813		4,484		7,317	
3mn30										3mn30							
4mn		9,959				7,460		7,291		4mn		9,833		7,482		7,315	
4mn30										4mn30							
5mn		9,960		"		7,462		7,292		5mn		9,831		7,481		7,315	
6mn		9,962				7,462		7,292		6mn		9,832		7,479		7,313	
7mn		9,961				7,462		7,294		7mn		9,827		7,478		7,311	
8mn		9,962				7,463		7,295		8mn		9,827		7,477		7,310	
9mn		9,963				7,465		7,296		9mn		9,912		7,475		7,308	
10mn		9,965		"		7,465		7,297		10mn		9,823		7,474		7,308	
12mn		9,967				7,466		7,298		12mn		9,821		7,472		7,306	
14mn		9,967				7,467		7,299		14mn		9,817		7,470		7,303	
16mn		9,967				7,468		7,300		16mn		9,816		7,469		7,301	
18mn		9,969				7,468		7,301		18mn		9,815		7,468		7,301	
20mn		9,971		"		7,470		7,302		20mn		9,813		7,466		7,299	
25mn		9,974				7,472		7,304		25mn		9,811		7,465		7,297	
30mn		9,980				7,474		7,307		30mn		9,807		7,463		7,295	
45mn		10,009				7,480		7,311		45mn		9,801		7,456		7,288	
1h		10,052				7,481		7,314		1h		9,796		7,450		7,282	
1h30		10,082		Réglages débit		7,486		7,318		1h30		9,789		7,442		7,275	
2h		9,986		22,50		7,489		7,320		2h		9,782		7,436		7,268	
3h		9,990				7,492		7,324		3h		9,775		7,429		7,260	
4h		9,992				7,494		7,327		4h		9,769		7,424		7,255	
5h		9,994				7,497		7,328		5h		9,766		7,419		7,251	
6h		9,998				7,502		7,333		6h		9,763		7,419		7,250	
7h		9,998				7,501		7,332		7h		9,761		7,415		7,247	
8h		9,997				7,502		7,334		8h		9,760		7,416		7,248	
9h		10,000				7,503		7,335		9h		9,757		7,412		7,244	
10h		10,002		22,50		7,505		7,336		10h		9,756		7,410		7,242	
12h		10,003				7,507		7,337		12h		9,755		7,410		7,243	
15h		10,002				7,508		7,339		15h		9,752		7,406		7,238	
18h		10,011				7,514		7,345		18h		9,752		7,407		7,238	
21h		10,033		22,50		7,514		7,345		21h		9,752		7,406		7,235	
24h		10,011				7,515		7,347		24h							
24h30		10,010		22,50		7,515		7,346									

BSS003EILY , BSS003GKEW , BSS003GKFQ

Pompage de longue durée à 22,50 m³/h sur le forage de reconnaissance de la Mairie
de Moncetz-Longevas du 24 au 26/10/2018

