

Ecole de Pfastatt

Localisation : **Pfastatt**

Profondeur finale : 20,0 m

Echelle : 1/250°

1/8^{ème} de carte

413-6

Coordonnées Lambert II :

X = 972.408
Y = 2.318.947
Z sol = 241 m

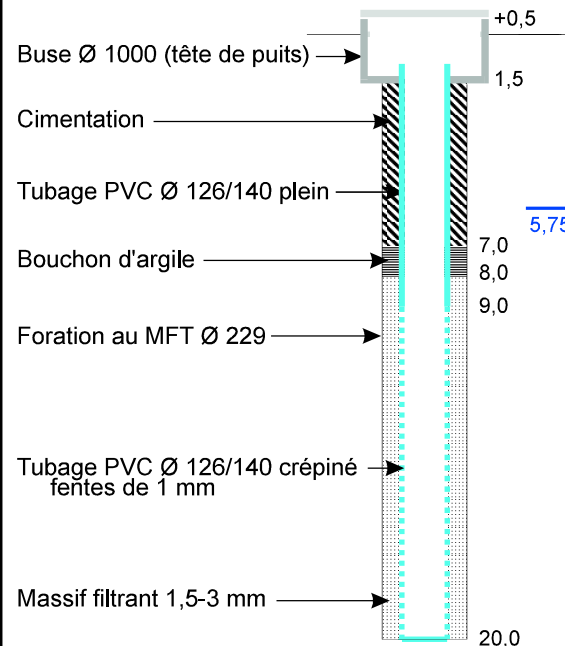
Réalisation :

Foralest-Maurutto

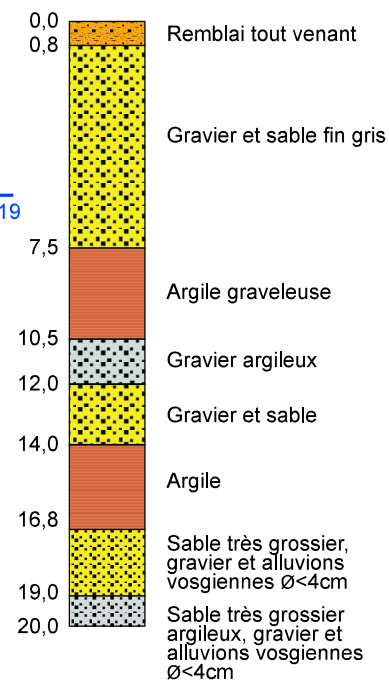
Niveau statique :

le 12 juillet 2019
à 5,75 m/sol

Coupe technique Coupe géologique

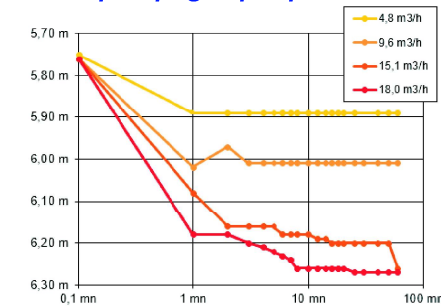


5,75m le 12/07/2019

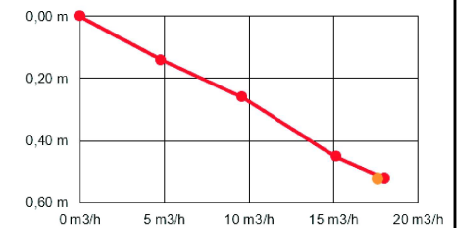


Pompages d'essai

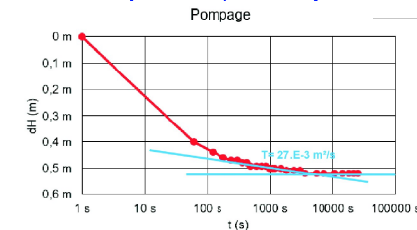
pompages par paliers



courbe caractéristique



pompage moyenne durée (7h - 17,6 m³/h)



essai de doublet

