


02617X0044

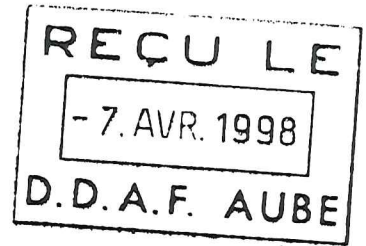
PREFECTURE DE L'AUBE



MINISTÈRE  
DE L'AGRICULTURE  
ET DE LA PÊCHE

Direction Départementale  
de l'Agriculture et de la Forêt

RD/CS



NOTICE DESCRIPTIVE PRELIMINAIRE

- - -

FORAGE DANS UN SYSTEME AQUIFERE AUTRE QU'UNE NAPPE  
D'ACCOMPAGNEMENT D'UN COURS D'EAU

(Rubrique 1.1.0. de la nomenclature)

PETITIONNAIRE :

Nom, prénom : *EARL DES CLÔTURES*  
*PAYEN CLAUDE*

Adresse : *123, RUE DE LA LIBERTE*  
*10510 ORIGNY-LE-SEC*

Téléphone : *03-25-24-77-64*

Télécopie : *03-25-24-05-23*

PROPRIETAIRE :

Nom, prénom : *GUIGNOT GASTON*

Adresse : *10100 ROHILLY-S-SEINE*

Téléphone :

Télécopie :

⇒ joindre l'autorisation du propriétaire si le terrain où sera réalisé l'ouvrage ne vous appartient pas.

OBJET DE LA DEMANDE :

Destination et usage de l'eau : *irrigation culture légumineuse (Pomme de terre de consommation)*

Si le forage est destiné à l'irrigation, préciser pour chaque parcelle irriguée les données ci-dessous :

Références cadastrales	Surface	Type de culture	Besoins en eau à l'hectare
25 19a26 Le Veau	4,1 Ha	Pdc terre	1500 m <sup>3</sup> /Heure
27 3a7 Voie Louise	23,28	Pdc terre	1500 m <sup>3</sup> /Heure.

### CARACTERISTIQUES DU FORAGE :

#### Emplacement prévu :

Nom de la commune : *Origny-le-Sec*

Lieu-dit : *Le Veau*

Référence cadastrale de la parcelle : *25 26 Le Veau*

⇒ joindre une carte IGN au 1/25 000 en précisant la localisation prévue.

#### Equipement prévu :

Type de pompe : *pompe immergée*

Capacité de prélèvement en m<sup>3</sup>/h : *70*

Profondeur du forage : *45 m*

Diamètre intérieur du forage : *200 mm*

Dispositif de comptage : *tenue d'un registre des prélèvements.*

**Exploitation prévue :**

[illegible]

### INCIDENCE SUR L'ENVIRONNEMENT :

→ Indiquer pour les forages situés dans un rayon d'un kilomètre les données suivantes et les faire figurer sur une carte IGN :

N°	Nom de la commune	Lieu-dit	Références cadastrales	Nom de l'exploitant	Capacité de prélèvement ou type de cultures irriguées
2	ORIGNY-LE-SEC	LE GUICHAT	YA 22	EARL DU HOUT-ETOT	Pomme de terre
3	" " "	BIERGE	ZX 20	EARL COMTAT Jean-Marie	Pomme de terre

➔ Nom et distance du (ou des) **cours d'eau** les plus proches :

[illegible]

→ Distance des **plans d'eau** les plus proches : *Néant*  
(les indiquer sur une carte IGN le cas échéant)

⇒ joindre un certificat d'exclusion des périmètres de protection des captages d'alimentation en eau potable.

**AVIS DU MAIRE :**

A joindre obligatoirement.

**REMARQUES DIVERSES :**

- date prévisionnelle du début des travaux :
- date de mise en service du pompage : *juin 1991*
- fréquence d'utilisation du forage : *25 jours répartis sur juin-juillet-août de chaque année*

Fait à *Crizy-le-Sec*, le *25 Mars 1988*

Le pétitionnaire,



Ce dossier est à constituer en      exemplaires et à adresser à la :

**Direction Départementale de l'Agriculture et de la Forêt de l'AUBE**  
**Cité Administrative Beurnonville**  
**10026 TROYES CEDEX**

Pour tout renseignement complémentaire, contacter :

Mme DELAIRE au 03.25.71.18.48

026/2X00kk

Je soussigné, *Guignot-Gaston* demeurant à *Rouilly sur Seine*  
propriétaire de la parcelle : *ZS 26 Le Veau* *✓ 10100*  
*04.49.80*

loue à Monsieur *Payen Girard et Claude GAEL les clotures*, exploitant  
agricole à *Origny-le Sec 10510*, autorise ce dernier à :

- ~~rechercher~~ de l'eau souterraine (1)
- forer en vue d'exploiter cette eau pour irriguer (1)

et de demander, à cette fin, l'aide financière de l'agence de bassin  
Seine Normandie.

J'ai pris connaissance des conditions d'attribution de cette  
aide pour ce qui concerne l'entretien, l'accès en vue de contrôle et  
la mise en défense de l'ouvrage ou son comblement en cas de cessation  
de son emploi et j'y souscris ainsi qu'à la nécessité, pour un autre  
preneur de s'y conformer .

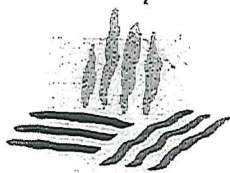
Fait à *Origny le Sec*  
Le *14 Février 1991*

Signature

*Guignot Gilbert*

(1) Rayer la mention inutile





Direction Départementale  
de l'Agriculture et de la Forêt

TROYES, le 25 mai 1998

MINISTÈRE  
DE L'AGRICULTURE  
ET DE LA PÊCHE

RD/CS

E 126/10198

LOI SUR L'EAU

---  
RECEPISSE DE DECLARATION  
---

LE PREFET DE L'AUBE  
Officier de la Légion d'Honneur,

VU la loi n° 92.3 du 3 janvier 1992 sur l'eau et notamment son article 10 ;

VU le décret n° 93-742 du 29 mars 1993 modifié pris pour l'application de la loi susvisée ;

VU le décret n° 93-743 du 29 mars 1993 modifié relatif à la nomenclature des opérations soumises à autorisation ou à déclaration ;

VU la déclaration de M. Claude PAYEN - EARL des Clôtures - 123 rue de la Liberté - 10510 ORIGNY LE SEC ;

VU l'avis favorable et sur proposition de M. le Directeur Départemental de l'Agriculture et de la Forêt ;

VU l'arrêté préfectoral n° 96-1056A du 3 avril 1996 portant délégation de signature à M. l'Ingénieur en Chef, Directeur Départemental de l'Agriculture et de la Forêt ;

**DONNE RECEPISSE**

à M. Claude PAYEN de sa déclaration de projet de création de 2 forages destinés à l'irrigation agricole (parcelles ZS 26 « Le Veau » (prélèvement 70 m<sup>3</sup>/h) et ZP 4 « La Voie du Grès » (prélèvement 55 m<sup>3</sup>/h) - commune d'ORIGNY LE SEC).

0261 7X0044

0261 6X0030

Les activités projetées sont rangées dans la classe des opérations soumises à déclaration en application de l'article 10 de la loi du 3 janvier 1992 susvisée, sous le numéro ci-après de la nomenclature : 1.1.0. 2°.

Le texte des prescriptions générales applicables à cette opération est annexé au présent récépissé.

Pour le Préfet,  
L'Ingénieur en Chef,  
Directeur Départemental de l'Agriculture  
et de la Forêt,

Bernard BEZEAUD

partie OUEST de la feuille au 1:25 000

**ROMILLY-SUR-SEINE**

**2716**  
**ouest**

**CARTE TOP**

2716 ouest

**GRAPHIQUE**

**1:25 000**

4 cm représentent 1 km



**SEINE**

0 de ROMILLY-SUR-SEINE

